

CRUISE AMERICA

TOURBOOK

*Entdecken Sie die USA und
Kanada mit dem Wohnmobil*



TOURBOOK INDEX

- 2/3 Herzlich Willkommen
- 4 Preise und Ausstattungen
- 5-7 Wählen Sie Ihr Wohnmobil
- 8/9 Cruise America Apps und nützliche Links
- 10/11 Campingplätze in den USA & Kanada

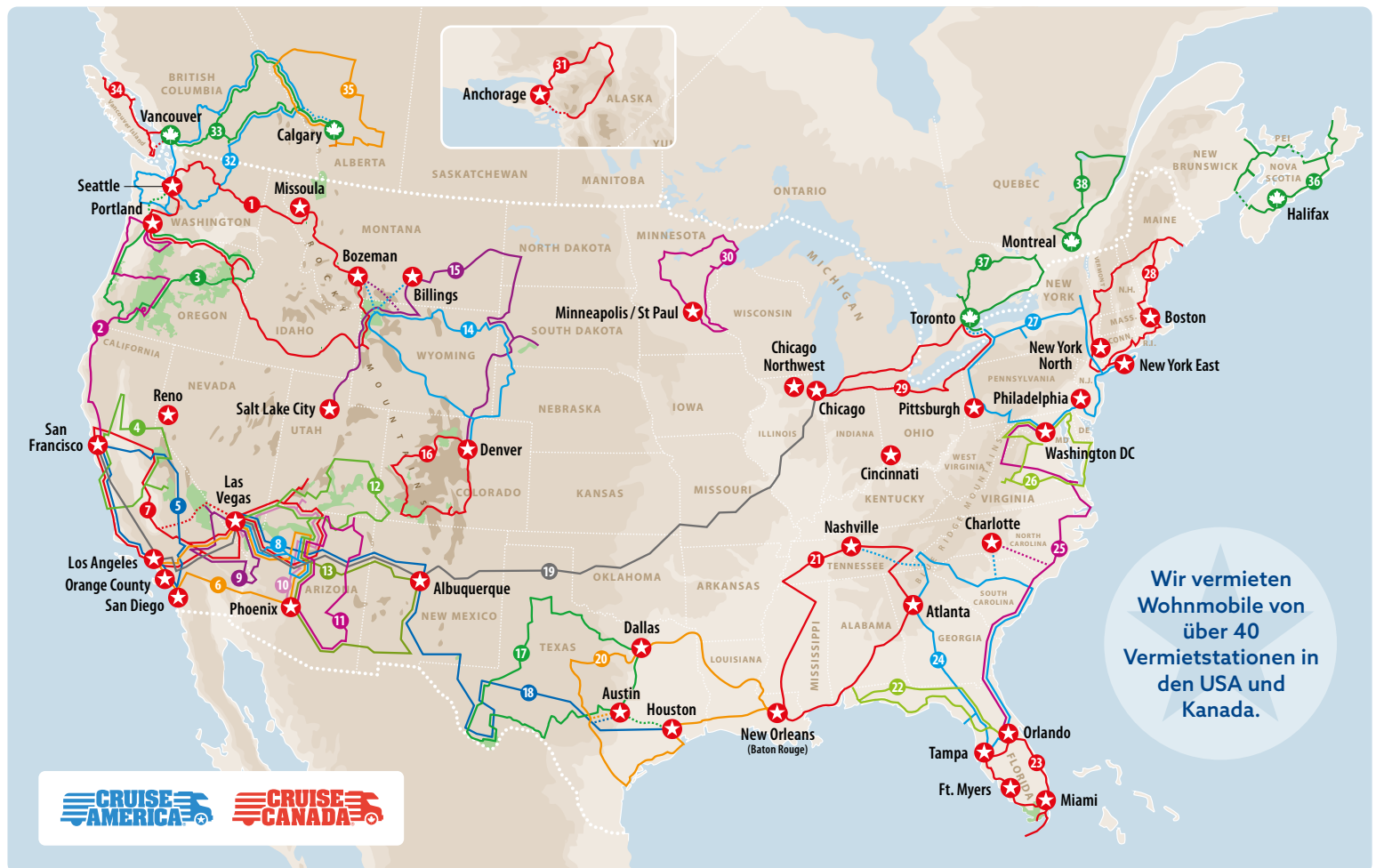
DIE TOUREN

Page	Tour	Kartennummer
12/13	Amerikas Nordwesten	1
14/15	Oregon und Kalifornien	2
16	Oregon - Eine Welt Voller Wunder	3
17	Der Norden Kaliforniens	4
18	Kaliforniens Süden	5
19	Das Drei-Staaten-Dreieck	6

20/21	Der Westen	7
22	Der Grand Canyon und Las Vegas	8
23	Death Valley and Lake Havasu	9
24	Von Phoenix nach Las Vegas	10
25	Arizona - Red Rocks & Canyons	11
26/27	Utah und die Canyons	12
28	Arizona und New Mexico mit Grand Canyon	13
29	Cowboy Country	14
30/31	Wahrzeichen und Nationalparks des Great American West	15
32	Rocky Mountain High	16
33	Texas Sternennimmel	17

34/35	Von Texas nach Las Vegas via Big Bend	18
36/37	Route 66 mit Highway No. 11	19
38	Texas und Louisiana	20
39	Musikalische Südstaaten	21
40	Disney und Meer	22
41	Floridas Strände und die Keys	23
42/43	Florida plus Inklusive den Great Smokies	24
44/45	Von Washington DC nach Orlando	25
46	Capital Region USA	26
47	Ostküsten-Städte	27
48	Die Höhepunkte Neuenglands	28

49	Die Great Lakes Music Tour	29
50	Minnesota Wildlife	30
51	Höhepunkte Alaskas	31
52/53	Pazifischer Nordwesten und Die Kanadischen Rockies	32
54	Der Westen Kanadas	33
55	Verlängerung Vancouver Island	34
56	Alberta's Rockies und Rodeo-Abenteuer	35
57	Das Maritime Kanada	36
58	Klassisches Ontario	37
59	Klassisches Québec	38



WILLKOMMEN BEI CRUISE AMERICA UND CRUISE CANADA

Als ein zu 100 % von Mitarbeitern geführtes Unternehmen hat sich Cruise America und Cruise Canada zu einer der größten Wohnmobilvermietungen Nordamerikas entwickelt. Mit über 50 Jahren Erfahrung im Mietgeschäft und maßgeschneiderten Fahrzeugen bieten wir Ihnen Campingabenteuer von mehr als 40 internationalen Mietstationen in ganz Nordamerika.

Wir bei Cruise America und der Schwesterfirma Cruise Canada kennen uns mit dem Thema Wohnmobilvermietung bestens aus.

Beim Durchblättern der folgenden Seiten erhalten Sie einen guten Eindruck von unserem Wissen über die Wohnmobilvermietung und „Campen“ im echten nordamerikanischen Stil.

WAS BEDEUTET EIN URLAUB IN EINEM WOHNMOBIL?

Wohnmobilurlaub mit Cruise America und Cruise Canada hat seit über 50 Jahren Tradition in Nordamerika. Man nennt sie dort RVs - „Recreational Vehicles“ - das bedeutet „Freizeitfahrzeuge“.

Campingurlaub mit einem Wohnmobil bietet eine solche Vielzahl an Vorteilen, dass wir hier gar nicht alle aufzählen können, aber die wichtigsten wollen wir Ihnen nicht vorenthalten:

FREIHEIT... Kein anderer Urlaub bietet Ihnen so viel Freiheit: Wenn es Ihnen gefällt bleiben Sie - wenn es Sie weiter zieht, dann fahren Sie eben weiter! Es gibt keine starren Regeln, die Ihnen vorschreiben wie lange Sie wo bleiben müssen.



FLEXIBILITÄT... Je nach Vorliebe planen Sie entweder Ihren Reiseverlauf zum Beispiel anhand unserer Routenvorschläge oder Sie fahren einfach drauflos und folgen Ihrem Herzen.

PREIS... Obwohl ein Hotelaufenthalt zunächst vielleicht preisgünstiger erscheint, so lauern doch immer versteckte Kosten: Drei Mahlzeiten am Tag schlagen ins Budget. Hinzu kommen Getränke, Kaffee, Snacks zwischendurch, etc. Beim Urlaub im Wohnmobil haben Sie die Wahl: preisgünstig im Supermarkt



einkaufen und inmitten einer Traumkulisse kochen oder sich einen Restaurantbesuch gönnen.

ZUGANG... Wenn Orte wie der Grand Canyon oder Zion Nationalpark auf Ihrer Reiseroute stehen, dann können Sie mit dem Wohnmobil direkt im Park kostengünstig übernachten. Hotels in der Umgebung der Nationalparks sind oft sehr teuer und teils weit weg von den Sehenswürdigkeiten.

VERGNÜGEN... Für Kinder ist das Reisen im Wohnmobil ein wahres Vergnügen. Anstatt zwischen Gepäck eingequetscht auf der Rückbank, sitzen sie bequem am Tisch und können spielen oder die Aussicht aus dem großen Panoramafenster genießen.

NATUR... Morgens werden Sie von Vogelgezwitscher geweckt und Ihr erster Blick fällt auf eine gigantische Bergkulisse. Sie öffnen die Tür und atmen die süße Berg- oder salzige Meeresluft tief ein. Frühstücken Sie in aller Ruhe bei Sonnenschein im

Kreise der Familie. Danach geht es gemeinsam auf eine große Entdeckungstour.

TEILEN SIE IHR ABENTEUER!...

Teilen Sie Ihre Urlaubs-Impressionen mit uns auf Instagram und zeigen Sie uns Ihre Fotos, Videos und Urlaubsgeschichten. Für uns gibt es nichts Schöneres, als zu sehen, dass Sie eine unvergessliche Zeit haben und vielleicht gewinnen Sie ja einen Reisegutschein im Wert von \$500 für Ihren nächsten Campingtrip.

Amerikas und Kanadas Highlights in einem Wohnmobil zu entdecken gehört zu den einmaligsten Erlebnissen, die ein Campingurlaub zu bieten hat. Die folgenden Routenvorschläge sollen Sie bei der Planung inspirieren.

Bleiben Sie hier mit uns in Kontakt:

- @cruiseamericarv
- cruiseamericarv
- @cruiseamerica
- www.youtube.com/user/cruiseamericarv

PREIS-FRAGE: VERFÜGBARKEIT BESTIMMT DEN PREIS

Unsere Preise richten sich nach Angebot und Nachfrage. Je mehr Fahrzeuge wir an einer bestimmten Station verfügbar haben, desto günstiger ist der Preis. Haben wir z.B. von einer bestimmten Kategorie mehr Fahrzeuge verfügbar, kann es sein, dass ein größeres Fahrzeug günstiger ist als ein Kleineres.

Außerdem profitieren Sie von Frühbuchervorteilen: je früher Sie buchen, desto mehr Fahrzeuge haben wir verfügbar - desto günstiger ist der Preis.

Sie können im Voraus Pakete à 500 oder 100 Meilen bzw. Kilometern kaufen. Wenn Sie eine weite Strecke vorhaben, können Sie auch unbegrenzte Meilen kaufen. Alle Routenvorschläge in unserem Tourbook geben grob die benötigten Meilen an. Dennoch empfiehlt sich eine großzügige Meilenberechnung, denn Sie machen sicherlich auch mal den einen oder anderen Umweg zu einer Sehenswürdigkeit.

Cruise America & Cruise Canada bieten unterschiedliche Ausstattungspakete zur Miete an. Das Personal Kit beinhaltet Decken, Kopfkissen und Bezüge sowie Handtücher. Das Vehicle Kit enthält Küchenutensilien, Töpfe, Geschirr, etc. Manche Reiseveranstalter bieten die Möglichkeit, diese Kits im Voraus zu buchen und zu bezahlen, ansonsten können Sie dies direkt an der Anmietstation tun. Mit dem Unlimited Mileage Plus Paket bieten wir eine Rundum-Sorglos-Option.

Sollten Sie eine Einwegmiete in Erwägung ziehen - sprich: Anmietung an Station A und Abgabe an Station B, müssen Sie wissen, dass hierfür

eine Einweggebühr fällig wird. Diese beträgt zwischen \$350 - \$1000 je nach Route. Die Gebühr wird entweder von Ihrem Reiseveranstalter im Voraus erhoben oder direkt an der Station bei Abholung bezahlt.

Wie in Europa auch, besteht in Nordamerika Steuerpflicht. Für alle vorab bezahlten Leistungen ist diese Steuer in dem an Ihren Reiseveranstalter gezahlten Preis bereits enthalten. Sollten Sie vor Ort etwas bezahlen (Kits, Einweggebühr, etc.), wird die lokale Steuer vor Ort erhoben.

Versicherungen sind wichtig, daher ist der gesetzliche Versicherungsschutz in den USA und der primäre Versicherungsschutz in Kanada im Mietpreis inbegriffen. Bitte beachten Sie, dass es wie bei Ihrer Autoversicherung zu Hause einen Selbstbehalt für Schäden am Fahrzeug gibt. Pro Schadensfall können Ihnen je nach Schadenshöhe bis zu \$2500 Dollar in Rechnung gestellt werden. Um die Selbstbeteiligung auf null zu reduzieren, können Sie einen ZDP vor Ort erwerben. Es ist wichtig zu beachten, dass alle Versicherungen bei einer unsachgemäßen Nutzung entgegen des bei Abholung unterzeichneten Mietvertrags ungültig werden.

Eine Kautions in Höhe von \$500 wird von der Kreditkarte des Hauptfahrers bei Abholung eingezogen und bei ordnungsgemäßer Rückgabe des Wohnmobils auch in voller Höhe zurückerstattet. Sollten Gebühren für zusätzliche Meilen oder Schäden entstanden sein, werden diese Beträge von der Kautions einbehalten.

AUSSTATTUNG DER WOHNMOBILE

STANDARDAUSSTATTUNG IN ALLEN WOHNMOBILN

Servolenkung	AM/FM Radio & Stereo
Servobremse	Kühl- und Gefrierschrank
Tempomat	Dusche/WC (separat im C30)
Automatikgetriebe	WC-Spülung mit Frischwasser
Klimaanlage in der Fahrerkabine	Generator (in Kanada nur im C30)
Heizung	Doppelbereifung hinten (außer beim C21)
3-Flammen-Gasherd	Zweiradantrieb
Mikrowelle	
Deckenklimaanlage	

TECHNISCHE DATEN

Tankkapazitäten (Gallonen / Liter)


	C21	C25	C30
Boiler	6/22	6/22	6/22
Frischwasser	20.5/76	40/151	40/151
Abwasser Dusche/Küche	16/62	24/92	22/83
Abwasser WC	17/64	24/92	25/94
Benzin	40/151	55/208	55/208
Flüssiggas LPG	11/45	12/46	12/46

Bettgrößen (Zoll / Meter)

Alkovenbett	60 x 84 1.52 x 2.13	57 x 96 1.45 x 2.44	57 x 96 1.45 x 2.44
Dinette (Essecke)	54 x 74 1.37 x 1.88	37 x 72 0.94 x 1.83	37 x 72 0.94 x 1.83
Doppelbett	-	54 x 80 1.37 x 2.03	60 x 74 1.52 x 1.88
Couch	-	-	42 x 68 1.06 x 1.72

Außenmaße (Fuß & Zoll / Meter)

Länge (ca. Angaben)	21'/6.4	25'/7.6	30'/9.1
Breite (Rückspiegel eingeklappt)	7' 8"/2.34	8' 4"/2.54	8' 4"/2.54
Außenhöhe	12'/3.72	12'/3.72	12'/3.72



Die Personal Kits und Vehicle Kits von Cruise America können bequem im Voraus gebucht werden.

WÄHLEN SIE IHR WOHNMOBIL

Unsere Wohnmobile sind vom Typ „C“ - für „Cab-Over“. Sie besitzen also alle einen Alkoven oberhalb der Fahrerkabine. Zur Standardausstattung zählt ein Kühl- und Gefrierschrank, Gasherd, eine Mikrowelle und natürlich viel Stauraum. Alle Camper verfügen über eine Dusche, ein WC mit Wasserspülung und ein separates Waschbecken. Das Abwasser wird in zwei Tanks gesammelt, sofern Sie nicht direkt an den Frisch- und/oder Abwasseranschluss angeschlossen sind.

Alle Fahrzeuge bei Cruise America & Cruise Canada sind mit Servolenkung, Servobremsen und Automatikgetriebe ausgestattet. Sollten Sie nur eine manuelle Schaltung gewöhnt sein, vergessen Sie erfahrungsgemäß innerhalb kürzester Zeit Ihren linken Fuß und genießen das entspannte Fahren.

Wenn Sie nur zu zweit unterwegs sind und Ihnen Komfort genauso wichtig ist wie Wendigkeit und ein geringer Verbrauch, dann sollten Sie sich für den C21 entscheiden. Als vier-köpfige Familie ist der C25 ideal und wenn Sie länger unterwegs sind oder beispielsweise mit zwei Paaren reisen, ist der C30 die richtige Wahl.

C21 COMPACT-PLUS WOHNMOBIL




Hier gelangen Sie zu einer virtuellen Tour des C21

Das Compact Plus-Wohnmobil ist eines der kleinsten Fahrzeuge der C-Klasse. Es verfügt über ein neues und verbessertes Layout und ist schmäler als unsere größeren Wohnmobile. Es passt in eine normale Parklücke und ist mit seinem großen Doppelbett über der Fahrkabine und im Heck perfekt für bis zu 4 Personen. Die Essecke lässt sich leicht in ein Bett verwandeln und hat die perfekte Größe für eine Reise mit Freunden oder einer kleinen Familie.

Maximal: 4 Personen

Fahrzeuglänge: 6,25 m



C25 STANDARD WOHNMOBIL

Der C25 ist unser Wohnmobil mittlerer Größe und bewährt sich seit Jahren. Mit seinem Bett im hinteren Fahrzeugteil und dem Alkoven-Doppelbett hat es die ideale Größe für zwei Paare oder eine Familie mit bis zu 5 Personen.

Maximal: 5 Personen

Fahrzeuglänge: 7,3 - 7,6 m



Hier gelangen Sie zu einer virtuellen Tour des C25



C30 GROßES WOHNMOBIL

Der C30 ist das größte Wohnmobil in unserer Flotte. Ein besonderes Merkmal ist das separate Schlafzimmer im hinteren Bereich mit seinem knapp 1,50m breiten Doppelbett! Ein weiteres Doppelbett befindet sich über der Fahrerkabine. Weiteren Schlafplatz bieten ein ausklappbares Sofabett und eine in ein Bett verwandelbare Dinette. Desweiteren sind im C30 Dusche und Toilette getrennt.

Maximal: 7 Personen

Fahrzeuglänge: 8,8 - 9,1 m



Hier gelangen Sie zu einer virtuellen Tour des C30



DAS ABENTEUER WARTET AUF SIE!



Cruise America hat sich mit den besten Campingplatzanbietern der Branche zusammengetan, um Ihnen exklusive Rabatte und ein außergewöhnliches Campingerlebnis zu bieten. Mit unseren Partnern haben Sie Zugang zu den besten Plätzen in ganz Nordamerika und stellen sicher, dass Ihre Reise mit dem Wohnmobil um hervorragende Übernachtungsmöglichkeiten ergänzt wird!

Aktuelle Informationen über Ermäßigungen und Übernachtungsmöglichkeiten finden Sie unter <https://www.cruiseamerica.com/where-to-stay>

Weitere Informationen über Campingplätze und empfohlene nützliche Apps für das Campen können auch über unsere App abgerufen werden.

ROADTRIPPERS

Die beliebteste, #1 Roadtrip-Planer- und Wohnmobilfreundliche Navigations-App.

WILDES UND FREIES CAMPING

Erkunden Sie Millionen Hektar öffentliches Land, auf dem wildcampen erlaubt ist, wie z.B. National Forests und BLM-Land.

FABELHAFTE ORTE

Campen an Orten, die Sie nicht für möglich gehalten hätten, so wie Disney World und der Las Vegas Strip.

KOA CAMPINGPLÄTZE

Eine große landesweite Campingplatzkette mit verlässlichem Standard für Qualität und Service.

HARVEST-HOSTS

Bietet Tausende von einzigartigen Weingütern, Bio-Bauernhöfe, Brauereien und vieles mehr.

HIPCAMP

Hipcamp ist der beste Weg, um Wohnmobilmcamps zu entdecken und zu buchen - überall, von Nationalparks bis hin zu Blaubeerfarmen.

NATIONAL UND STATE PARKS

Übernachten Sie in National und State Parks mit traumhaft schönen und zugleich günstigen Campingplätzen. Erleben Sie diese magischen Orte von Ihrer besten Seite.

DIE CRUISE AMERICA & CRUISE CANADA APP



Die Cruise America & Cruise Canada App ist im Android Store und im Apple

Store als Download verfügbar. Sie finden die App indem Sie nach "Cruise America" suchen. Die App ist natürlich kostenlos und bietet Ihnen viele nützliche Informationen, wenn es darum geht, den Urlaub im Voraus zu planen oder aber, wenn Sie bereits „on the road“ sind.



Die App beinhaltet die Downloadoption des „Renters Assistance Guide“ in verschiedenen Sprachen. Dieser Guide bietet viele hilfreiche Informationen rund um Ihr Wohnmobil, angefangen bei der Inbetriebnahme, bis hin bis zur Fehlerbehebung. Daneben haben Sie die Möglichkeit sich u.a. das Orientierungsvideo oder auch das Video über den Ablauf der Wohnmobilübernahme anzuschauen und herunterzuladen. So stellen wir sicher, dass Sie für eine positive Campingerfahrung bestens ausgestattet sind - egal ob vor der Reise oder unterwegs.

#BeThereNow

NÜTZLICHE LINKS FÜR IHRE URLAUBSPLANUNG

Über unsere Cruise America App hinaus gibt es eine Vielzahl von Webseiten, die Ihnen bei Ihrer Urlaubsplanung behilflich sein können. Einige dieser Webseiten verfügen über ihre eigenen Apps. Wir haben hier einige aufgelistet, die wir als wertvoll betrachten und die sich bei Ihrer Urlaubsplanung als nützlich erweisen könnten.



Roadtrippers ist die beliebteste, #1 Roadtrip-Planer und Wohnmobilfreundliche Navigations-App. www.roadtrippers.com

Für weitere Informationen zu Campingplätzen rund um Nationalparks und State Parks besuchen Sie www.recreation.gov und www.stateparks.com

Weitere Informationen zum Wildcampen
<http://www.rv-camping.org/boondocking/>
<http://www.blm.gov/ca/st/en/prog/recreation/camping.html>

Die beliebten KOA Campingplätze finden Sie unter www.koa.com

Landschaftlich schöne Routen finden Sie unter: www.byways.org

Finden Sie heraus wie Ihr Lieblingscampingplatz bewertet worden ist:
www.rvparkreviews.com

Die Webseite der "National Association of Campgrounds and RV Parks"
www.arvc.org

Buchen Sie einzigartige Campingerlebnisse auf über 300.000 Campingplätzen, Ranches, Weinbergen, öffentlichen Parks und mehr unter www.hipcamp.com und www.harvesthosts.com

Für Informationen zu Campingplätzen und für weitere nützliche Links der jeweiligen Staaten besuchen Sie:

Alaska	travelalaska.com	Nevada	travelnevada.com
Arizona	visitarizona.com	N. Hampshire	visit-newhampshire.com
California	visitcalifornia.com	New Mexico	newmexico.org
Colorado	colorado.com	North Carolina	visitnc.com
Florida	visitflorida.com	Oregon	oregon.com
Georgia	exploregeorgia.org	Pennsylvania	visitpa.com
Louisiana	explorelouisiana.com	South Dakota	travelsouthdakota.com
Maine	visitmaine.com	Tennessee	tnvacation.com
Massachusetts	visitma.com	Texas	traveltexas.com
Michigan	michigan.org	Utah	visitutah.com
Minnesota	exploreminnesota.com	Washington State	experiencewa.com
Montana	www.visitmt.com	Wyoming	travelwyoming.com



Für Informationen zu Campingplätzen in den Kanadischen Nationalparks auf Englisch und Französisch besuchen Sie www.pc.gc.ca

Eine Liste mit Campingplätzen in Alberta finden Sie unter:
www.albertacampgroundguide.ca

Wenn Sie Wohnmobil-Neuling sind, besuchen Sie www.gorving.ca. Dort erhalten Sie nützliche Informationen sowie Tipps zu Wohnmobilreisen in Kanada.

Für Informationen zu Campingplätzen der jeweiligen Provinzen und Territorien in Kanada besuchen Sie:

British Columbia	hellobc.com
Alberta	travelalberta.com
Quebec	quebecoriginal.com
Ontario	ontariotravel.net
Nova Scotia	novascotia.com
N. Brunswick	tourismnewbrunswick.ca
PEI	tourismpei.com



Bitte besuchen Sie unsere Website https://www.rvcheckin.com/tour_book/CA-Tourbook.pdf für unsere vollständige digitale Version des Tourbooks mit noch detaillierteren Reiserouten.



CAMPINGPLÄTZE IN NORDAMERIKA

In Nordamerika finden Sie tausende von Campingplätzen – von 5* Resort-ähnlichen Anlagen, die keine Wünsche offen lassen, über eigentümergeführte Plätze mit familiärer Atmosphäre, bis hin zu den recht einfachen Campingplätzen wie man sie in den Nationalparks findet. Willdcamping wird in Nordamerika auch „dispersed camping“ oder „boondocking“ genannt und ist auf öffentlichem Land erlaubt, das die Regierung als Freizeit- und Erholungsgebiete freigegeben hat.

Lassen Sie uns mit den High-Class Resorts anfangen

Diese sind meistens in Privat- oder Unternehmerbesitz, hervorragend ausgestattet und oftmals in einzigartiger Lage. Häufig sind alle Zufahrtsstraßen sowie auch die Stellplätze geteert und man kommt in den Genuss des sogenannten „full hook-ups“, sprich: Anschluss an Wasser, Strom und Abwasser. Die

Toiletten/Duschen sind modern und sauber, es gibt ein Clubhouse, oftmals ein Restaurant und eine Bar. Selbstverständlich sind auch ein Swimmingpool und/oder ein Strand vorhanden. Unterschiedliche Sportangebote und Unterhaltungsmöglichkeiten für Kinder runden das Angebot ab.

Wie wäre es mit einem der familiengeführten Campingplätze

In diese Kategorie fallen die kleineren, oftmals familien- oder privat geführten Campingplätze. Meistens sind auch hier die Zufahrtsstraßen und Stellplätze geteert und es gibt die Möglichkeit des „full hook-ups“. Saubere



Toiletten und Duschen, sowie ein kleiner Lebensmittelladen und Münzwaschautomaten stehen zur Verfügung. Auch hier variieren die Preise, aber oftmals bieten diese Art Campingplätze recht preisgünstige Stellplätze. Häufig kann direkt online gebucht werden. Andernfalls stellt man einfach eine Buchungsanfrage per Formular oder Mail.

Campingplätze innerhalb der Nationalparks, State- and Provincial Parks

Diese Campingplätze sind meist besonders idyllisch gelegen und „mitten in der Natur“. Morgens erwachen Sie vom Vogelgezwitscher mit Blick auf ein atemberaubendes Panorama! Meist gibt es kein „full hook-up“. Daher sollten Sie vorab eine Ver- und Entsorgungsstation (die meisten Parks haben eine) besuchen und den Frischwassertank füllen sowie die Abwassertanks leeren.

Folgende Internet-Seiten unterstützen Sie bei der Planung Ihrer Reise in den USA:

www.recreation.gov, und in Kanada www.pc.gc.ca - beide Websites bieten Online-Buchungen.

„Wildes“ Campen

Es geht nichts über das Freiheitsgefühl während man irgendwo in der Wildnis auf einem abgelegenen Platz sein Lager aufschlägt. Es handelt sich hierbei nicht um Campingplätze im herrkömmlichen Sinne, sondern um Stellplätze, die von der Regierung für diesen Zweck bereitgestellt werden. Der Forest Service, das BLM (Bureau of Land Management) und das WMA (Wildlife Management



Campland on the Bay, California

Foto: Campland.com



Lake Havasu, Arizona

Foto: Willy Lowe

Area) stellen diese Flächen zur Verfügung. Diese Art des Campings wird als „dispersed camping“ oder auch „boondocking“ bezeichnet dabei muss man nur beachten, dass es keinerlei Anschlüsse an Frisch- oder Abwasser gibt. Da sich die meisten Plätze fernab der Zivilisation befinden, zahlt sich eine Planung vorab mehrfach aus.



MEISTGESTELLTE FRAGEN ZU CAMPINGPLÄTZEN

F Nach welchen Kriterien wurden die in unseren Routenvorschlägen aufgeführten Campingplätze ausgewählt?

A Die meisten Campingplätze wurden aufgrund von Empfehlungen von Cruise America Mitarbeitern aufgenommen. Jeder einzelne Campingplatz wurde auf mindestens einer der bekannten Bewertungsseiten geprüft. An dieser Stelle möchten wir erwähnen, dass diese Bewertungen auf den Beurteilungen von Gästen in der Vergangenheit basieren. Dinge können sich ändern – Campingplätze wechseln den Besitzer oder Pächter, etc. Dennoch sind wir zuversichtlich, Ihnen eine sehr gute Auswahl zu präsentieren.

F Wie haben wir die Routen ausgewählt?

A Mit über 50 Jahren Erfahrung, in denen wir Menschen dabei behilflich sind, Ihren Camping-Urlaub in Nordamerika zu planen, glauben wir, eine gute Vorstellung davon zu haben, was Reisende während eines Wohnmobilurlaubs erwarten und erleben möchten. Wenn auch der Übernachtungsort nicht ganz unwichtig ist, sind es doch die Unternehmungen am Tag, die einen fantastischen Urlaub ausmachen!

F Wie sind die Tourenvorschläge aufgebaut?

A Die meisten unserer Routen planen nur eine Übernachtung auf dem jeweiligen Campingplatz ein. Uns ist vollkommen klar, dass das nicht unbedingt der Realität entspricht – daher überlassen wir Ihnen die Entscheidung, wo Sie



mehr Zeit einplanen möchten, damit die Reise genau nach Ihrem Geschmack verläuft und Ihren Vorstellungen entspricht. Die angegebenen Entfernungen können je nach gewählter Route variieren.

F Wieviele Nächte sollten wir denn dann pro Campingplatz einplanen?

A Das ist eine schwierige Frage! Wenn Sie beispielsweise zum Grand Canyon fahren, sollten Sie schon mindestens drei Nächte einplanen. Vielleicht genügt Ihnen schon der Blick auf den Grand Canyon vom Südrand, vielleicht machen Sie aber auch eine Tagswanderung in den Canyon hinein oder Sie buchen einen Hubschrauberrundflug, die Entscheidung liegt bei Ihnen! Im Grunde genommen werden Sie generell in den Nationalparks längere Stopps einplanen, als nur für eine Nacht, denn es gibt dort so viel zu entdecken und erleben. Mit dem Wohnmobil haben Sie ja den Vorteil, dass Sie innerhalb der Parks übernachten können. Alle Stopps enthalten ein „Must see/ Must do“ - daran können Sie Ihre Planung z.B. auch anpassen.

F Gibt es Zeiten, zu denen wir Stellplätze im Voraus buchen müssen?

A Wenn Sie in der Nähe von großen Attraktionen verweilen möchten – z.B. Disney, Universal Studios, Niagarafälle, aber auch in der Nähe größerer Städte oder in Nationalparks, empfehlen wir immer eine Vorausbuchung. Ebenso wenn Sie in den Monaten Juli/August und zu den folgenden Feiertagen unterwegs sind:

USA & KANADA: Weihnachten und Ostern.

USA: Memorial Day im Mai, Unabhängigkeitstag am 4. Juli, Labour Day im September, Thanksgiving im November.

KANADA: Canada Day im Juli, Labour Day im September, Thanksgiving im Oktober – plus viele weitere Feiertage, die nur in einzelnen Provinzen gelten.

F Wie kann ich im Voraus buchen?

A Meistens können Stellplätze direkt auf der Internetseite des Campingplatzes oder per Email reserviert werden. Die Frage danach, wieviel „amps“ benötigt werden, beantworten Sie mit 30 amps – alle Cruise America Fahrzeuge laufen mit 30 amps. Oftmals müssen Sie zum Reservieren Ihre Kreditkarte als Sicherheit angeben.

F Brauchen wir jede Nacht „full hook-up“?

A Mit „full hook-up“ bezeichnet man Stellplätze auf den Campingplätzen, die über Anschluss zu Strom, Frisch- und Abwasser verfügen. Sollte also der Frischwassertank voll und die Abwassertanks leer sein, brauchen Sie nicht gezwungenermaßen Anschluss an Frisch- bzw. Abwasser. In diesem Fall wird Ihnen der Anschluss an das Stromnetz wahrscheinlich genügen.



AMERIKAS NORDWESTEN

Eine unserer längsten Routen führt Sie durch Washington State, Idaho und Oregon.
Anmietstationen für diese Route sind entweder Seattle/Everett oder Portland, Oregon.


Routenvorschlag

Tag 1 > Nach Abholung Ihres Wohnmobils folgen Sie der Interstate 5 für ca. 40 Meilen Richtung Norden nach Mount Vernon zu Ihrem ersten Stopp. **40 Meilen bis Mount Vernon RV Park** ★ Besuchen Sie eine Show im 1926 erbauten und restaurierten Lincoln Theater, wo immer noch die original Theaterorgel verwendet wird. Im Roozengaarde Display Garden erwartet Sie eine atemberaubende Tulpenausstellung mit der die Stadt ihrer holländischen Vergangenheit gedenkt. <https://goo.gl/d268rU>

Tag 2 > Obwohl Ihre Fahrstrecke heute nur 65 Meilen beträgt, planen Sie



Tulpenfelder im Skagit Valley Foto: Washington State Tourism/J. Poth



Diablo Lake

genügend Zeit ein, denn es erwartet Sie ein landschaftlich sehr reizvolles Gebiet wie z.B. der North Cascades Nationalpark. Sie folgen dem Verlauf des Skagit Rivers, der Sie durch Städtchen wie Lyman, Hamilton und Concrete (einer Stadt aus Zement) führt. Durch Rockport und Marblemount geht es in den Cascades Nationalpark. **65 Meilen bis North Cascades Nationalpark, Newhalem** ★ Besuchen Sie Diablo Lake und Ross Dam. <https://goo.gl/Jgp2EC>

Tag 3 > Weiter durch den North Cascades Nationalpark geht es durch den Okanagan National Forest nach Electric City mit der Attraktion Grand Coulee Damm. Dies ist das größte Stromkraftwerk der USA – fünftgrößtes der Welt – und auch das größte Gebäude aus Zement. **175 Meilen bis zum Coulee Playland Resort, nahe Electric City** ★ Besuchen Sie das Grand Coulee Besucherzentrum. Im Sommer wird eine Laserlight Show mit riesigen Bildern auf die Wände des Damms projiziert. www.couleeplayland.com

Tag 4 > Auf dem Weg in das fantastische Coeur D'Alene in Idaho kommen Sie nach ca. 90 Meilen durch Spokane, Washington. Mit Sicherheit möchten Sie hier einen Stopp einlegen – eine große Attraktion sind z.B. die Weingüter. Bis zum heutigen Campingplatz Blackwell Island RV Park sind es nur 30 Meilen – lassen Sie sich also Zeit zum Erkunden. Vielleicht bleiben Sie länger als eine Nacht. **120 Meilen bis Coeur D'Alene** ★ Besuchen Sie Riverfront Park im Zentrum von Spokane und die Cataldo Mission außerhalb von Coeur d'Alene. www.idahorvpark.com

Tag 5 > Nach diesem Abstecher in Idaho erreichen Sie bald Montana – Big Sky Country. Ihr Campingplatz liegt im Südwesten Montanas, inmitten der grandiosen Rocky Mountains und in der Nähe der historischen Städte Anaconda

und Butte. **275 Meilen bis Butte** ★ Besuchen Sie in Missoula das Fort Missoula, die University of Montana und die Elk Foundation. www.fairmonttrvresort.com

Tag 6 > Heute geht es Richtung Yellowstone Nationalpark. Verlassen Sie bei Belgrade die Interstate und folgen der 191 Richtung Süden durch den Gallatin National Forest und vorbei am Big Sky Resort. Durch den Westeingang fahren Sie in den Yellowstone Nationalpark. Wenn Sie die Zeit haben, lohnt es sich hier länger zu bleiben. Eine ca. 100 Meilen lange Straße verbindet als Kreis die meisten Sehenswürdigkeiten. Staus werden hier übrigens nicht von Menschen verursacht, sondern von den Tieren, die gelegentlich die Straße blockieren. Campingplätze befinden sich entlang der Kreisstraße sowie auch in der Nähe der Einfahrten. Auf der Webseite finden Sie alle Informationen. **180 Meilen bis zum Yellowstone Nationalpark** ★ Besuchen Sie Mammoth Hot Springs; Grand Canyon des Yellowstone; Inspiration und Artist Points: alle innerhalb des Yellowstone Nationalparks gelegen. www.nps.gov/yell/planyourvisit/campgrounds.htm

Tag 7 > Sie verlassen Yellowstone durch den Südeingang und erreichen den Grand Teton Nationalpark. Diese atemberaubenden Berge scheinen direkt aus dem Jackson Lake in die Höhe zu wachsen. **215 Meilen bis**



Cataldo Mission außerhalb von Coeur d'Alene gelegen Foto: Idaho Tourism



Idaho Falls ★ Besuchen Sie das ganzjährig lohnenswerte Jackson. www.snakerivervrpark.com

Tag 8 > Auf dem Weg nach Süden auf dem Hwy 15 kommen Sie heute durch die Fort Hall Indian Reservation. Schauen Sie sich unbedingt die Sammlung an Kunstgegenständen der Amerikanischen Ureinwohner in dem Laden „The Clothes Horse“ an. Biegen Sie auf dem Hwy 86 ab Richtung American Falls. Bei Hochwasser können Sie den Wasserfall bewundern. Direkt am Snake River liegt der ganzjährig geöffnete und ca. 1000 Hektar große Massacre Rocks State Park. Heute übernachten Sie auf dem State Park Campingplatz. **55 Meilen bis Massacre Rocks State park bei American Falls** ★ Besuchen Sie The Lavas, Höhlen und Gesteinsformationen ganz in der Nähe von Idaho Falls. <https://goo.gl/PnvwkC>

Tag 9 > Knapp 200 Meilen bzw. drei Fahrtstunden entfernt liegt Idahos Hauptstadt, unser heutiges Ziel. Zunächst geht es am Snake River entlang. Der Freeway führt direkt nach



Wagenburg, Oregon Trail



Büffel im Yellowstone Nationalpark

Boise, aber vielleicht entscheiden Sie sich für die Alternativroute und biegen gleich nach Glens Ferry ab und fahren durch die Snake River Birds of Prey Natural Area. Nördlich vom Meridian geht es wieder auf den Highway ein Stück Richtung Süden, wo Sie den Campingplatz für heute Nacht etwas außerhalb von Boise ansteuern.

📍 210 Meilen bis Boise ★ Besuchen Sie den Wasserfall bei Thousand Springs, vorbei an Twin Falls und auch Bruneau Dunes südlich von Mountain Home.
www.koa.com/campgrounds/boise

Tag 10 > Weiter geht es westwärts Richtung Pazifischer Ozean und in den Staat Oregon. Heute wird in der Nähe der Stadt Le Grande übernachtet – der Name wurde der Stadt übrigens von einem der französischen Siedler



Typische rote Scheune mit Mt.Hood im Hintergrund



Mount Rainer National Forest

Foto: Lewis County Convention & Visitor Bureau/Loren Lane

gegeben. Dominiert wird die wunderschöne Landschaft des Wallowa-Whitman National Forest von Mount Emily. 📍 160 Meilen bis La Grande ★ Besuchen Sie Baker City wegen des Besucherzentrums und der Museen entlang des historischen Oregon Trails.
<https://goo.gl/9xoETb>

Tag 11 > Der Großteil der Strecke heute führt am beeindruckenden Columbia River entlang, der die Staaten Oregon und Washington voneinander trennt. Vielleicht haben Sie davon gehört, dass die Stadt Portland in Oregon als „beste Großstadt“ bezeichnet wird. Ein Besuch macht klar warum: Die Gärten, Museen, der Zoo und die schönen Restaurants bieten einen angenehmen Kontrast zu dem „Outdoor“-Leben der letzten Tage. Wir empfehlen den Portland Fairview RV Park in ruhiger Umgebung, gerade einmal 8 Meilen östlich von der Innenstadt gelegen. 📍 150 Meilen bis Portland ★ Besuchen Sie Panorama Point für einen dramatischen Ausblick auf Mount Hood, Oregons (möglicherweise) schlafender Vulkan.
www.portlandfairviewrv.com

Tag 12 > Nach dem Stadterlebnis geht es wieder zurück in einen Nationalpark – der letzte bevor es zurück nach Everett geht. Nach



ca. 70 Meilen auf dem Freeway biegen Sie auf die Route 12 ab in Richtung des Parks. Mount St. Helens liegt zu Ihrer Rechten und vielleicht verspüren Sie Lust, den Freeway zu verlassen, um einen Abstecher zum Mount St. Helens National Volcanic Monument zu machen. Der Mount Rainier Nationalpark wurde 1899 gegründet. Sie erleben hier Höhenunterschiede von 500 m bis 4400 m über dem Meeresspiegel. Der „Berg“ ist eigentlich ein aktiver Vulkan, der von Eis und Schnee bedeckt wird. Die Umgebung ist geprägt von Urwald und wunderschönen Wiesen. Ihnen stehen auf den Routen 12 und 410 3-4 Campingplätze zur Auswahl.

📍 180 Meilen bis zum Mt Rainier National Park ★ Besuchen Sie die 7 Bereiche des Parks – oder sovielen wie Sie können.
<https://goo.gl/w8PHZ5>

Tag 13 > 110 Meilen bis Everett, wo Sie ihr Fahrzeug abgeben. Wir empfehlen Ihnen den Early Pick-up zu buchen, wenn Sie vorhaben diese Route, wie von uns vorgeschlagen, zu fahren – damit haben Sie bis 15 Uhr Zeit das Fahrzeug abzugeben und vermeiden an Ihrem letzten Urlaubstag in Stress zu geraten.



Bogen aus Elchgeweihen, Jackson



Routendetails



AB	Seattle, Missoula, Bozeman oder Portland
DAUER	13 Tage
DISTANZ	1,935 Meilen



OREGON UND KALIFORNIEN

Egal worin Ihre Leidenschaft liegt, Oregons Natur und vielfältige Landschaft - atemberaubende Küsten, Berge, Flüsse, Wüsten, Wälder und Täler - verleiten gleichermaßen zum Outdoor Abenteuer oder auch zur erholsamen Erkundung. Der weitere Verlauf dieser Route führt Sie zu den außergewöhnlichen landwirtschaftlichen Schätzen Nordkaliforniens.



Routenvorschlag

Tag 1 > Beginnen Sie Ihr Abenteuer in dem Sie die ersten Nächte in Portland verbringen, umgeben von der puren Schönheit der Natur. Die Stadt ist bekannt für ihre einzigartigen Viertel. Wunderschöne Gärten, selbstgebräutes Bier, die Indie Musik-Szene und tolle Einkaufsmöglichkeiten wie der größte Buchladen der USA „Powell’s Books“ erwarten Sie. Nachdem Sie Portlands Gastfreundschaft genossen haben, ist es Zeit mit dem Wohnmobil zum historischen Columbia River Highway aufzubrechen. Genießen Sie den Panoramablick auf die Schlucht unterhalb von Ihnen und die vielen Wasserfälle in der Nähe der Autobahn. Der eindrucksvolle Multnomah Falls fällt 188 Meter in die Tiefe und ist eine der beliebtesten Naturattraktionen Oregons. 📍 150 Meilen über den Mount Hood zum Oxbow Regional Park ★ Nehmen Sie den eindrucksvollen Mt Hood Scenic Byway - eines der Wahrzeichen von Oregon - um einige der atemberaubendsten Landschaften des Staates zu erkunden. Nach einem Abstecher zur Schlucht fahren Sie weiter zum reizenden Städtchen Hood River. Besuchen Sie den Hood River Water Front Park direkt am Columbia River, wo Sie Kiter und Windsurfer aus der ganzen Welt beobachten können. [Dazu gibt es auch tolle Restaurants!](https://www.oregonmetro.gov/parks/oxbow-regional-park) 📍 <https://www.oregonmetro.gov/parks/oxbow-regional-park>

Tag 2 > Heute geht es nach Astoria, das



Portland Panorama

Foto: Larry Geddis



Oregons Küste

Foto: Christian Heeb

als „Little San Francisco des pazifischen Nordwestens“ bekannt ist und eine wiederbelebte Innenstadt der 20er Jahre bietet. Dutzende malerische viktorianische Häuser verteilen sich in den bewaldeten Hängen. 📍 125 Meilen bis zum Fort Stevens State Park ★ Viel zu lernen gibt es bei einem Besuch im Maritime Museum. Das Haus von Lewis & Clark von 1805-06 in Fort Clatsop sollten Sie nicht verpassen. 📍 <https://goo.gl/9bfZct>

Tag 3/4 > Weiter südlich erreichen Sie Cannon Beach mit seiner malerischen Innenstadt und vielen Kunstgalerien. In der Nähe von Haystack Rock finden Sie den drittgrößten Monolith der Welt, eines der am meisten fotografierten Naturwunder Oregons. Der mächtige Pazifische Ozean säumt den gut 11 km langen Strand in Lincoln City. In der



Haystack Rock, Cannon Beach

Foto: Greg Vaughn

bezaubernden Depoe Bucht finden Sie den kleinsten Schifferhafen der Welt. Es gibt zahlreiche Charterfischereien und Walbeobachtungstouren. 📍 135 Meilen bis nach Newport ★ Vielleicht buchen Sie eine unvergessliche Walbeobachtungstour mit Marine Discovery Tours, die sich auf Wale, Austernzucht und andere Meeresbewohner spezialisiert haben. Das Oregon Coast Aquarium bietet Sammlungen von heimischer Flora und Fauna sowie Meeressäuger wie Seelöwen, Robben und Seeotter. 📍 <https://goo.gl/e9dczb>

Tag 5/6 > In Richtung Süden geht es entlang der Küste zum „Heceta Head State Park“, wo ein kurzer Weg Sie zu einem historischen Leuchtturm führt und eine spektakuläre Aussicht auf die Küste bietet. Dann geht es weiter in die aufgeweckte und kosmopolitische Stadt Bend. Hier erwarten Sie 300 Sonnentage im Jahr und die Stadt ist vom Deschutes National Forest und den Cascade Mountains umgeben. Bend ist bekannt für ihr großes Angebot an Erholungsmöglichkeiten in der Natur. 📍 245 Meilen nach Bend ★ Verpassen Sie die Höhlen der Seelöwen nicht. Nach 64 m Abstieg erreichen Sie die weltweit größte Meereshöhle und

Heimat des wilden Steller Seelöwen. Von Bend aus können Sie die Sesselbahn auf den Gipfel des Mt. Bachelor nehmen oder zum Newberry Vulkan fahren. 📍 <https://goo.gl/cP6BHo>

Tag 7/8 > Auf dem Weg zum Crater Lake National Park fahren Sie am besten auf dem Cascade Lakes National Scenic Byway durch den Deschutes National Forest. Kein anderer Ort in Amerika entspricht der dramatischen Schönheit des Crater Lake - tief, rein und verblüffend blau. Umgeben von über 600 m hohen schroffen Klippen ist der Crater Lake der 7. tiefste der Welt und der tiefste See der USA. 📍 105 Meilen zum Crater Lake National Park ★ Verpassen Sie nicht den 33-Meilen-Rim Drive, welcher spektakuläre Aussichten bietet. Schauen Sie sich den Film, „Spiegel des Himmels“ im Besucher-Zentrum an. Es werden viele Wanderungen rund um den See angeboten. Die Abenteuer unter Ihnen sollten sich an der Wanderung bis zum Bootsanlegeplatz mit der spektakulärsten Aussicht versuchen. 📍 <http://www.craterlakerv.com/>

Tag 9/10 > Heute steht eine schöne Fahrt entlang dem „Rogue-Umpqua Scenic Byway“ an. Folgen Sie dem wilden Rogue River den ganzen Weg bis nach Grants Pass - einer klassischen Flusstadt. Eine Vielzahl von Weinkellereien und eine wundervolle Landschaft warten darauf in dieser Region entdeckt zu werden. Southern Oregon ist die Heimat von ein paar berühmten Musik- und Theaterfestivals - das Britt-Musikfestival und Ashlands Oregon Shakespeare Festival, sowie historische Museen, Kunstgemeinschaften, antiken Einkaufszentren und dem blühenden Weintal des Applegate Valley. 📍 100 Meilen zum Grants Pass ★ Halten Sie an



Indianerhäuptling, Mt Jefferson

Erleben Sie die beeindruckende Präsenz der Mammutbäume, verkosten Sie einen erstklassigen Wein in Sonoma County und beenden Sie schließlich Ihre Reise in San Francisco.



Rafting auf dem Rogue River

Foto: Kevin Wright



Der Cleetwood Trail, Crater Lake

der Oregon Vortex in der Nähe von Gold Hill. Ein visuelles Phänomen der Natur, was so an keinem anderen Ort der Welt existiert. Um es zu glauben, müssen Sie es sehen! Erleben Sie den Rogue River, der vom Crater Lake 215 Meilen bis zum Pazifik fließt, am besten auf einer Jet Boat oder River Rafting Tour.
<http://www.riverparkrvresort.com/>

Tag 11 > Auf dem Weg Richtung Süden lohnt sich ein Besuch des unterirdischen Oregon Caves National Monument und des historischen Schlosses Oregon Caves Chateau. Winken Sie Oregon noch einmal zu, während Sie über die Grenze nach

Kalifornien und zu den Redwoods weiterfahren. **75 Meilen zum Jedediah Smith Redwood-State-Park.** https://www.parks.ca.gov/?page_id=413

Tag 12 > Die Bäume im Humboldt Redwoods State Park sind Teil des weltweit größten verbleibenden Waldes der unberührten Mammutbäume. Bei Meyers Flat können Sie den tollen Drive-Thru-Tree passieren. Besuchen Sie die Humboldt-Bucht mit dem Boot und bummeln durch die Altstadt von Eureka. Weiter geht es auf dem Highway 1, wo sie entlang der 50 km langen Strecke der Avenue of Giants über 90 Meter hohe Redwoods bestaunen können. **215 Meilen zum Manchester Beach KOA Mendocino County** ★ Im Rockefeller Forest Offshore sehen Sie einen der höchsten Bäume der Welt und in Crescent City den ältesten noch im Einsatz befindlichen Leuchtturm an der Pazifikküste. <https://koa.com/campgrounds/manchester-beach/www.manchesterbeachkoa.com>

Tag 13 > Es ist Zeit den Highway 101 Richtung Süden durch gewundene Hügel und eine vielfältige Landschaft reich an landwirtschaftlicher Kultur zu nehmen. Entlang des Weges liegen einige der besten Weingüter von Sonoma County, probieren Sie zudem eine Reihe von außergewöhnlichen Weinsorten. Entdecken Sie zahlreiche Parks, Strände und Küstendörfer. **60 Meilen zum Petaluma KOA, Sonoma County** ★ Genießen Sie im Gualala Point Regional Park die wunderbare Natur. Verpassen Sie den historischen Point Arena Leuchtturm nicht. Schlendern Sie durch einige der besten Weingüter Sonoma Countys und vielleicht besorgen Sie sich eine Flasche Wein, um sie später beim Lagerfeuer zu genießen. <https://koa.com/campgrounds/san-francisco/>

Tag 14/15 > Weiter geht es durch eine faszinierende Kulturlandschaft mit



Yaquina Head Leuchtturm

Weltklasse Weinen, uralten Rotholzwäldern und entlegenen Buchten. Sonoma County erwartet abenteuerlustige und neugierige Besucher mit mehr als 300 gastfreundlichen Weingütern, mehr als 40 Spas, Restaurants mit Produkten aus eigenem Anbau, Kunstgalerien, Geschäften, Flüssen, Rotholzwälder und Wanderwege, die sich über von Eichen bedeckte Hügel schlängeln. Marin RV Park befindet sich nur 16 km nördlich der Golden Gate Bridge. Nutzen Sie die öffentlichen Verkehrsmittel in Form von Bussen und Fähren, die in der Nähe des Campingplatzes verkehren, um das Stadtzentrum von San Francisco zu erkunden. **80 Meilen zum Marin RV Park** ★ Statten Sie der berühmten Insel Alcatraz einen Besuch ab - eine interessante Tour mit tollem Ausblick auf die Stadt während der Bootsfahrt. Radeln Sie über die Golden Gate Bridge und nehmen Sie die Fähre zurück. Ein unvergessliches Abenteuer.
<https://goo.gl/4eNTYc>



Weinberge im Kalifornischen 'Wine Country'



Routendetails

AB	Portland oder San Francisco
DAUER	16 Tage
DISTANZ	1,330 Meilen

Tag 16 > Nach dem Frühstück sind es 40 Meilen zurück zur Cruise America Vermietstation.

OREGON - EINE WELT VOLLER WUNDER

Oregon fasziniert durch seine Naturwunder und abwechslungsreichen Landschaften, die zahlreichen historischen Orte, verschlafenen Fischerdörfer, Skiresorts und Weingüter. Vom Wind geformte Strände, saftig grüne Wälder und schneebedeckte Gipfel gehen in weitläufiges Weideland, gewaltige Felsformationen und dramatische Flusstäler über.

Multnomah Falls

Routenvorschlag

Tag 1 > Verbringen Sie einige Tage in Portland, ehe Sie Ihre Fahrt durch Oregon beginnen. Portland ist für seine unverwechselbaren Stadtviertel, die wunderschönen Gärten, das Craft Beer und die Indie Musik-Szene bekannt. Mit dem Wohnmobil geht es in die Weinregion Willamette Valley mit mehr als 700 Weingütern. **34 Meilen bis ins Willamette Valley** ★ In den Orten Newberg und McMinnville finden Sie zahlreiche erstklassige Restaurants sowie weitere Weinprobierstuben. <https://www.oldestonevillage.com>



Die Küste Oregons

Tag 2 > Heute geht es nach Lincoln City und zu den wundervollen Stränden an Oregons Küste mit einem Stopp im charmanten Küstenort Depoe Bay. An Newports historischer Bayfront laden Kunstgalerien, Restaurants und Fassaden aus der Jahrhundertwende zum Verweilen und Bummeln ein. **82 Meilen bis Newport** ★ Besuchen Sie das Oregon Coast Aquarium und erfahren Sie mehr über die an Oregons Küste heimische Flora und Fauna. <https://stateparks.oregon.gov/index.cfm?do=park.profile&parkId=149>



Crater Lake National Park

Tag 3 > Auf dem Highway 101 in südlicher Richtung geht es zum Heceta Head State Park, wo ein kurzer Fußweg zum historischen Leuchtturm führt. Halten Sie zum Mittagessen im entzückenden Örtchen Florence und planen Sie auf alle Fälle eine Quad-Tour durch die Dünen mit ein. **117 Meilen bis Bandon** ★ Besuchen Sie die Sea Lion Caves, wo sich Besucher hinab in die größte Meereshöhle der Welt begeben können. <https://stateparks.oregon.gov/index.cfm?do=park.profile&parkId=50>

Tag 4 > Ihre Reise führt Sie heute ins Landesinnere nach Grants Pass. Unzählige Weingüter und Panoramastraßen warten darauf von Ihnen entdeckt zu werden. Outdoorfans haben die Wahl zwischen Wanderstrecken, erstklassigen Angelplätzen und Rafting-Touren auf dem Rogue River. **135 Meilen bis Grants Pass** ★ Planen Sie einen Stopp im The Oregon Vortex ein, einem natürlich vorkommenden visuellen Wahrnehmungsphänomen. Sie müssen es gesehen haben, um es glauben zu können! <http://www.riverparkrvresort.com/>

Tag 5 > Heute geht es zum Crater Lake National Park. Kein anderer Ort in Amerika zeigt sich in solch einer dramatischen Schönheit wie Crater Lake - unergründlich, klar und verblüffend blau. Umgeben von über 600m hohen Steilfelsen, ist er der tiefste See in den USA. **59 Meilen bis Crater Lake National Park** ★ Planen Sie unbedingt eine Fahrt auf dem 53 km



Smith Rock State Park

langen Rim Drive ein, der spektakuläre Ausblicke bietet. <http://www.craterlakerv.com/>

Tag 6 > Richtung Süden geht es in die wunderschöne Stadt Bend, die vom Deschutes National Forest und den Cascade Mountains eingerahmt wird. Uralte geologische Kräfte haben hier Central Oregons faszinierende Landschaft geformt, z.B. im nur 40 km nördlich gelegenen Smith Rock State Park. **135 Meilen bis Bend** ★ Besuchen Sie das Newberry National Volcanic Monument und Lava Lands mit purpurroten und schwarzen Lavafeldern, unterbrochen von plätschernden Seen. <https://stateparks.oregon.gov/index.cfm?do=park.profile&parkId=34>

Tag 7 > Brechen Sie heute früh nach Baker City auf und besuchen Sie die Painted Hills, den malerischsten Teil des John Tag Fossil Beds National Monument, wo mehr als 33 Millionen Jahre alte Fossilien gefunden wurden. Baker City wirkt wie ein Ort aus vergangener Zeit. Mehr als 100 Gebäude sind im National Register of Historic Places eingetragen. **230 Meilen bis Baker City** ★ Legen Sie in Mitchell, einem kleinen Ort mit Pionier-Geschichte, eine Pause ein. <http://www.mtviewrv.com/index.html>

Tag 8 > Die heutige Etappe führt Sie in den Ort Joseph, auch "Little Switzerland" genannt, mit einer blühende Künstlergemeinde. Die schneebedeckten Berge und der nahe gelegene Wallowa Lake werden Sie begeistern. Im Wallowa State Park können Sie kleine Motorboote, Kayaks oder Stand-Up-



Routendetails

AB	Portland oder Seattle
DAUER	10 Tage
DISTANZ	1,232 Meilen

Paddle Boards mieten. **114 Meilen bis Joseph** ★ Erleben Sie die Naturpracht des Parks bei einer Fahrt mit der Wallowa Lake Gondel zum Gipfel des Mt. Howard. <https://stateparks.oregon.gov/index.cfm?do=park.profile&parkId=20>

Tag 9 > Die Landschaft verändert sich Richtung Westen langsam und geht von trockenem, schroffem Terrain über in die umwerfende Schönheit der Columbia River Gorge, eine von einem Gletscher geformte knapp 113 km lange Schlucht - die Grenze zwischen Oregon und Washington. **258 Meilen bis zum Memaloose State Park** ★ Halten Sie in The Dalles und besichtigen Sie die Stadt mit ihren schönen Wandgemälden. <https://stateparks.oregon.gov/index.cfm?do=park.profile&parkId=118>

Tag 10 > Genießen Sie die Fahrt durch die Columbia River Schlucht. Der Ort Hood River mit seinen hervorragenden Restaurants ist der perfekte Stopp für eine Stärkung vor der Rückgabe des Wohnmobils.

DIE HIGHLIGHTS IN KALIFORNIENS MITTE

Mit den fantastischen Gastgebern im Netzwerk von Harvest Hosts ist dies eine Route für alle, die das meiste aus ihrem Roadtrip in Kalifornien herausholen wollen. Füllen Sie Ihre Tage mit Aktivitäten in den alpinen Bergen, kristallklaren Seen und mächtigen Wäldern. Lehnen Sie sich mit einer Flasche Rotwein aus einem familiengeführten Weingut zurück, während die Sonne über dem Tal untergeht.



Routenvorschlag

Tag 1 > Nachdem Sie einige Tage im pulsierenden und geschichtsträchtigen San Francisco verbracht haben, holen Sie Ihr Wohnmobil an unserer Station ab und fahren nach Norden ins malerische Marin County. Ihr erster Halt ist die **Mayo Family Winery** im Netzwerk von **Harvest Hosts** gelegen im Herzen des Sonoma Valley. Dieser familiäre Handwerksbetrieb ist auf Weine in kleinen Mengen spezialisiert und produziert jedes Jahr 20 verschiedene Sorten. **80 Meilen bis Glen Ellen** **Halten Sie unterwegs an der weltberühmten UC Berkeley für eine Führung über den Campus.** <https://membership.harvesthosts.com/member/host/profile/mayo-family-winery>

Tag 2 > Verbringen Sie den Vormittag in der schönen Stadt Napa mit ihren lokalen Restaurants, eleganten Boutiquen und öffentlichen Kunstwerken, bevor Sie sich nördlich zum nächsten Halt bei **Harvest Hosts** machen. Nördlich von Chico, einer der charakteristischsten und stilvollsten Kleinstädte Kaliforniens, liegt das **Raging Bull Vineyard** mit über 200 Hektar weitläufigen Weinbergen. **150 Meilen bis Chico** **Fahren Sie mit dem Kajak oder Paddelboard auf dem Napa River. Besuchen Sie den Bidwell Park in Chico, einen der größten Stadtparks in den USA.** <https://membership.harvesthosts.com/member/host/profile/LWbEGyZITXz1FwA1QtAv>

Tag 3 > Sie befinden sich nun auf dem Weg ins „Gold Country“. Hier begann das moderne

Kalifornien, als die berühmten 49er kamen, um am American River ihr Glück zu finden. Fahren Sie auf Teilen des Highway 49 durch malerische Bergdörfer, die von den Pioniergegeschichten erzählen. Die Nacht verbringen Sie auf dem **Harvest Hosts Anwesen Bella Branch at SE Ranch**. Auf dieser kleinen Familienranche werden Lamas, Ziegen und Schafe gehalten. **122 Meilen bis Shingle Springs** **Besuchen Sie die Hauptstadt Sacramento, die einen besonderen Fokus auf lokale Produkte legt.** <https://membership.harvesthosts.com/member/host/profile/zqxs4NjXLRpbDxIsr>

Tag 4/5 > Sie sind nur eine kurze Autofahrt von einem der schönsten Naturschauspiele Nordamerikas entfernt. Der majestätische Lake Tahoe schimmert in Grün- und Blautönen und ist mit einer Höhe von über 1.800 m einer der tiefsten und höchsten Seen des Landes. Die 116 km lange Rundstrecke zeigt Ihnen die verschiedenen Seiten des Sees. **77 Meilen bis zum Lake Tahoe** **Genießen Sie beispielsweise fast endlose Wassersportmöglichkeiten bis hin zu Wandern, Radfahren oder Ziplining.** <https://www.zephyrcove.com/lotting/zephyrcove-rv-campground/>

Tag 6/7 > Nach ein paar Tagen am See ist es an der Zeit zum Yosemite National Park zu fahren. Die Fahrt entlang der Sierra Nevada ist wunderschön, wenn auch lang. Es gibt viele Campingplätze im und um den Park, aber für diese Route empfehlen wir im Herzen des Yosemite Valley selbst zu campen. **185 Meilen bis zum Yosemite National Park** **Genießen Sie einen ganzen Tag im Park und besuchen Sie die vielen Wasserfälle wie Bridal Veil und Yosemite Falls. Wer eine Herausforderung sucht,**



Capitol building, Sacramento
kann die 4 km zum Inspiration Point wandern. <https://www.nps.gov/yose/planyourvisit/pinescampgrounds.htm>

Tag 8/9 > Verlassen Sie Yosemite und fahren Sie in die Stadt Fresno mit ihren herrlichen Gärten und Parks. Ihr Ziel für die nächsten Nächte ist das Land der Giganten im Kings Canyon/Sequoia National Park. **175 Meilen bis zum Kings Canyon National Park** **Erkunden Sie die Mammutbäume in den verschiedenen Sequoia-Nainen dieser Region.** <https://www.nps.gov/seki/planyourvisit/azalea.htm>

Tag 10 > Nach fast einer Woche voller Aktivitäten in den Bergen machen Sie sich auf den Weg zur wunderschönen kalifornischen Küste. Heute Abend übernachten Sie auf dem **Harvest Hosts Anwesen Four Lanterns** etwas außerhalb der kleinen Stadt Paso Robles. **173 Meilen bis Paso Robles** **Abends können Sie „Light at Sensorio“ besuchen, wo 15 Hektar Glasfaserlicht die Landschaft in ein atemberaubendes Panorama tauchen.** <https://membership.harvesthosts.com/member/host/profile/tUgcBaBwSIBhCSBhnUky>

Tag 11/12 > Als nächster Höhepunkt auf diesem Roadtrip geht es entlang der berühmten kalifornischen Pazifikküste nach Norden. Fahren Sie weiter durch die atemberaubende Küstenlandschaft und halten Sie kurz vor der malerischen Stadt Carmel-By-the-Sea. **130 Meilen bis Carmel-By-the-Sea** **Besuchen Sie das weltberühmte Monterey Bay Aquarium und die Geschäfte sowie**



Routendetails

AB	San Francisco
DAUER	13 Tage
DISTANZ	1,182 Meilen



Harvest Hosts ist eine Camping-Mitgliedschaft und bietet unbegrenzte Übernachtungen bei mehr als 4.000 Weingütern, Brauereien, Brennereien, Farmen und Attraktionen in Nordamerika, ohne dass Campinggebühren anfallen. Anstatt Campinggebühren zu zahlen, werden die Mitglieder gebeten ihren Gastgeber und dessen Unternehmen zu unterstützen. Bitte beachten Sie, dass alle Harvest Hosts-Weblinks auf dieser Reiseroute vollständig angezeigt werden und Details zur Buchung enthalten, sobald die Mitgliedschaft erworben wurde.

Neue Harvest Hosts-Kunden können den Code **CRUISE20** verwenden, um **20% Rabatt** auf das erste Jahr ihrer Mitgliedschaft zu erhalten.

[harvesthosts.com](https://www.harvesthosts.com)

Restaurants der Cannery Row.
<https://www.carmelrv.com/>

Tag 13 > Fahren Sie die 90 Meilen zurück zur Cruise America-Station, um Ihr Wohnmobil zurückzugeben.



Lake Tahoe

KALIFORNIENS SÜDEN

Kalifornien gehört seit jeher zu den Traumdestinationen! Vom nördlich gelegenen San Francisco bis an die mexikanische Grenze bietet der Staat alles, was das Herz begehrt – von Stränden über Wälder bis zu Nationalparks. Was Sie auch vorhaben, Kaliforniens Süden wird Sie begeistern und Sie werden ganz sicher mehr als eine Nacht pro Stopp einplanen wollen!



Routenvorschlag

Tag 1 > Abholung des Cruise America Wohnmobils in Los Angeles. Nach ca. 4 Stunden Fahrt auf der Route 101 erreichen Sie den KOA Campingplatz in Santa Margarita. Die Gegend um Santa Barbara wird oft „Amerika’s Riviera“ genannt, daher bietet sich der eine oder andere Stopp zum Erkunden der Strände oder Restaurants an. **240 Meilen bis Santa Margarita** ★ Besuchen Sie die Chumash Painted Cave und besichtigen Sie dort die bis zu 1000 Jahre alten Felsmalereien. www.koa.com/campgrounds/santa-margarita/

Tag 2 > Richtung Pazifik geht es bei San Luis Obispo auf den spektakulären Highway No. 1. Nach ca. einer Stunde sehen Sie Schilder Richtung Hearst Castle. Checken Sie auf Ihrem Campingplatz ein und schauen Sie sich dann das vom Zeitungsmogul William Randolph Hearst gebaute Anwesen an oder entspannen Sie alternativ an den Stränden von San Simeon. **55 Meilen bis Hearst Castle** ★ Besuchen Sie San Luis Obispo, dessen Name SLO abgekürzt wird und damit Inbegriff des kalifornischen „Slolife“ - dem entspannten Lebensstil ist. <https://goo.gl/WhUipp>

Tag 3/4 > Auf dem weltberühmten HW 1 geht es Richtung Norden. Ein besonderes Highlight ist der 17 Mile Drive, der direkt an der Pazifikküste entlangführt. Halten Sie unbedingt in Carmel und Monterey. Ihr Ziel ist San Francisco und der Campingplatz für

heute Nacht liegt direkt an der Küste und nur 24 km von der Stadt entfernt, die bequem per Bus und BART zu erreichen ist. **230 Meilen bis San Francisco** ★ Besuchen Sie den Henry Cowell Redwoods State Park – viele Mammutbäume stehen bereits seit über 1000 Jahren dort. www.sanfranciscorvresort.com

Tag 5/6 > Sie schlagen heute eine östliche Richtung nach Yosemite ein. Eine Reise nach Kalifornien wäre nicht komplett ohne einen Besuch in einem der wohl bekanntesten Nationalparks. Die Fahrtzeit beträgt maximal 3 Stunden und wir empfehlen den Yosemite Pines RV für die Dauer Ihres Aufenthalts. **150 Meilen bis Groveland, Yosemite National Park** ★ Besuchen Sie Bridal Veil und Yosemite Falls Wasserfälle und wenn Sie können, machen Sie die 4 km lange Wanderung zum Inspiration Point. <https://yosemitepinesrv.com/>

Tag 7 > Durch den Yosemite Park hindurch kommt man auf die sehenswerte Route 395, die auf der anderen Seite Richtung Süden verläuft. Auf dem Weg passieren Sie drei weitere Nationalparks: Kings Canyon, Death Valley und Sequoia. **285 Meilen bis to Lone Pine** ★ Besuchen Sie Manzanar. Als Kontrastprogramm zu der landschaftlichen Schönheit war dies der Standort des Kriegsgefangenenlagers für 10.000 Häftlinge im 2. Weltkrieg. Sollte es nicht zu heiß sein, bietet sich ein Abstecher in das Death Valley und weiter nach Lake Havasu an, siehe Seite 22. www.bouldercreekrvresort.com



Campland on the Bay Foto: Campland.com

Tag 8 > Weiter gehts auf der Route 395 südwärts durch die Sierra Nevada und dann in die flacheren Gefilde der Mojave Wüste. Nach entspannten drei Stunden Fahrt kommen Sie nach Barstow. **160 Meilen bis Barstow** ★ Mit dem Shuttle des KOA Campingplatzes gelangen Sie zur Silberminen-Geisterstadt Calico. www.koa.com/campgrounds/barstow

Tag 9/10 > Campland on the Bay ist der wohl schönste Campingplatz San Diegos. Spazieren Sie den Privatstrand entlang oder schippern Sie mit einem Segelboot auf dem Meer. Der Campingplatz bietet unzählige Aktivitäten für Erwachsene und Kinder. **185 Meilen bis Campland** ★ Besuchen Sie das historische Del Coronado, den San Diego Zoo und das Hafengebiet. www.campland.com

Tag 11 > Wir bleiben der Küste treu, denn heute geht es nach Newport Beach. Das Newport Dunes Waterfront Resort und Marina ist ein 45 Hektar großes Resort am Eingang zum Back Bay Nature Preserve und bietet Südkaliforniens wohl schönsten Campingplatz. **90 Meilen bis Newport Beach** ★ Einen Blick in den Veranstaltungskalender verrät Ihnen was gerade in Newport Beach los ist: vielleicht das älteste Yacht-Rennen der Welt, das Film Festival, Wine Festival, etc. Die Chancen stehen gut, dass Sie bei einem dieser Festivals hautnah dabei sein können! www.newportdunes.com



Routendetails

AB	Los Angeles, San Francisco, Orange County oder San Diego
DAUER	12 Tage
DISTANZ	1,425 Meilen



Newports Dünen

Tag 12 > Nach dem Frühstück geht es nur 30 Meilen zurück zur Cruise America Vermietstation in Los Angeles.



Spektakuläre Küste entlang des HW1 Fotos: Visit California



Hearst Castle



Yosemite NP

DAS DREI-STAAATEN-DREIECK

Von Kalifornien über Nevada nach Arizona – von Menschenhand geschaffene Wunder bis zu den Naturwundern, die Amerika ausmachen. Bei dieser Tour ist alles dabei, obwohl sie mit 1500 Meilen gar nicht mal so lang ist. Verweilen Sie einfach an manchen Stellen etwas länger und beginnen Sie die Route in Las Vegas, San Diego oder in Phoenix.



Routenvorschlag

Tag 1 > Übernehmen Sie Ihr Wohnmobil an der Cruise America Station in Los Angeles und fahren Sie 212 km bis nach Barstow. Das Städtchen ist ein Knotenpunkt des Old Spanish Trails und der Route 66. Sie werden sich auf dem Campingplatz wohlfühlen. **130 Meilen bis Barstow** ★ Mit dem Shuttle des KOA Campingplatzes gelangen Sie zur Silberminen-Geisterstadt Calico. www.koa.com/campgrounds/barstow/



Foto: Visit Las Vegas
Las Vegas



Tag 2 > Entlang der Mojave Wüste sind es zwei Stunden Fahrt bis nach Las Vegas! Bummeln Sie entlang des berühmten Strips und besuchen Sie am Abend eine der zahlreichen Shows. **140 Meilen bis Las Vegas** ★ Besuchen Sie das New York New York, Paris, Mandalay Bay, Luxor, das Barbary Coast oder das Sahara - alle diese Hotels liegen direkt am Strip. www.oasislasvegasrvresort.com

Sie das „Powerhouse Visitors Center“ für eine Wegbeschreibung der Kingman walking tour. www.blakeranchrv.com

Tag 4 > Der längste noch erhaltene Teil der Route 66 beginnt in Kingman und geht bis Ash Fork. Erst bei Williams geht es nach Norden Richtung Grand Canyon und zum Trailer Village RV Park (dem einzigen am Grand Canyon mit „full hook-ups“). **150 Meilen bis zum Grand Canyon.** <https://www.visitgrandcanyon.com/trailer-village-rv-park>

Tag 7 > Ein Zwischenstopp in Blythe am Colorado River steht an – der Ort lebt von durchreisenden Touristen und Sie werden auf das herzlichste willkommen geheißen. **175 Meilen bis Blythe** ★ Besuchen Sie das Cibola National Wildlife Refuge. <https://www.thecoverresort.com/>

Tag 3 > Die Grenze nach Arizona überqueren Sie heute über den Hoover Dam. Hier gibt es so viel zu sehen und zu erforschen. Dieses Meisterwerk am Colorado River versorgt ganze drei Staaten mit Strom. Wenn Sie genügend Zeit haben, lohnt sich definitiv ein Besuch des Museums, welches sehr anschaulich die Bauphasen beschreibt. Danach geht es weiter nach Kingman und auf die historische Route 66. **120 Meilen bis Kingman** ★ Besuchen

Tag 5/6 > Auf der knapp vierstündigen Fahrt entlang der Interstate 17 bemerkt man die Veränderung in der Landschaft. Die grüne Vegetation mit Kiefern und Pappeln wird nach und nach von Wüste mit Kakteen und Sträuchern abgelöst. Es ist eine faszinierende Strecke und als Zwischenstopp bietet sich Sedona im Coconino Forest an. **270 Meilen bis Phoenix** ★ Besuchen Sie das Montezuma Castle. Eine von Nordamerikas am besten erhaltenen Höhlenbehausung mit 5 Stockwerken und 20 Zimmern. www.eagleviewrvresort.com

Tag 8 > Auf dem Weg nach Palm Springs sollten Sie einen Stopp im Joshua Tree Nationalpark und eventuell auch an der Salton Sea State Recreation Area einplanen. **155 Meilen bis Palm Springs** zu erkunden. Erhaschen Sie einen Blick auf die Reichen und Schönen, die wegen des angenehmen Klimas hier Ihren Wohnsitz haben. www.emeraldldesert.com

Tag 9 > Endlich geht es an den Pazifik und an den Strand! Von Palm Springs aus können Sie auch die Panoramastraße durch Pinion Flats entlang des San Bernardino National

Routendetails

AB	Los Angeles, Phoenix, San Diego, Orange County oder Las Vegas
DAUER	10 Tage
DISTANZ	1,390 Meilen



Der Hoover Dam Foto: Las Vegas News Bureau/LVCA

Forest und durch den Cleveland Forest fahren und dann die Interstate nach San Diego nehmen. Campland on the Bay ist einer unserer Favoriten.

140 Meilen über die Interstate bis zum Campland Resort ★ Besuchen Sie das berühmte Palomar Observatory. www.campland.com

Tag 10 > Planen Sie gute 2 Stunden Fahrt für die 110 Meilen zurück bis zur Cruise America Vermietstation ein - besonders während der Hauptverkehrszeit.



„Das Glück dieser Erde“ Foto: Breann Liebermann



Sand dunes at Death Valley

Foto: Visit California



Felsformationen im Joshua Tree National Park

Joshua Tree

DER WESTEN

Dies ist der ultimative USA Roadtrip! Von den Stränden im Süden Kaliforniens über die Nationalparks Yosemite, Grand Canyon, Zion und Bryce bis zu den 3 Großstädten Los Angeles, San Francisco und Las Vegas – auf dieser Tour entgeht Ihnen nichts!



Routenvorschlag

Tag 1 > Nach der Abholung Ihres Wohnmobils geht es auf der Route 101 Richtung Norden. Nach knapp 4 Stunden Fahrzeit erreichen Sie Santa Margarita Lake KOA. ⚡ 240 Meilen bis Santa Margarita ★ Besichtigen Sie die Chumash Painted Cave mit ihren aufwendigen und bunten Felsmalereien, die vor 500 bis 1000 Jahren entstanden. 🌐 www.koa.com/campgrounds/santa-margarita/

Tag 2/3 > Auf dem Weg Richtung Norden sollten Sie unbedingt einen Stopp am beeindruckenden Hearst Castle einplanen – gut 100 km von L.A. entfernt. Genießen Sie atemberaubende Ausblicke auf die Küste entlang Big Sur und Pebble Beach – eventuell mit einem Stopp in Carmel oder Monterey. Vielleicht möchten Sie länger bleiben. Auf der Fahrt zum Petaluma KOA überqueren Sie in San Francisco die weltberühmte Golden Gate Bridge. ⚡ 250 Meilen bis San Francisco KOA Petaluma ★ Besuchen Sie Hearst Castle, Carmel und Monterey. Machen Sie Ihre Schnappschüsse von der Golden Gate Brücke und genießen Sie das „Slolife“ des entspannten Südkaliforniens. 🌐 www.koa.com/campgrounds/san-francisco

Tag 4/5 > Wir empfehlen einen frühen Start für die Fahrt ins kalifornische Inland bis zur Stadt Coarsegold und dem Yosemite RV Resort – Eingang zum



Wüstenkaktus

ersten Nationalpark dieser Reise. Planen Sie zwei Übernachtungen auf dem Yosemite RV Resort. ⚡ 230 Meilen bis zum Yosemite RV Resort ★ Erkunden Sie die faszinierende Landschaft und besuchen Sie Bridal Veil, Yosemite Falls und wenn Sie möchten, die 4 km lange Wanderung zum Inspiration Point. 🌐 <http://rvoutdoors.com/yosemite-rv-resort/>

Tag 6 > Nach einem zeitigen Aufbruch führt die Route nochmals durch den Yosemite Nationalpark bevor Sie in südlicher Richtung durch den Sierra National Forest fahren. Weiter geht es auf der Route 198 zum Sequoia National Forest, wo einige der weltweit größten Bäume wachsen und sich eine der ältesten Städte Kaliforniens – Visalia - befindet. ⚡ 140 Meilen bis zum Visalia/Fresno KOA. 🌐 <https://koa.com/campgrounds/visalia/>

Tag 7/8 > Heute geht es in Richtung Las Vegas mit zwei Übernachtungen auf dem Circus Circus Campingplatz. Wenn Sie zwischen September und Juni unterwegs sind und Ihre Reise etwas


verlängern können, dann lohnt sich die Fahrt durch das Death Valley.

⚡ 260 Meilen ★ Spazieren Sie über den Strip und gönnen Sie sich eine der Weltklasse-Aufführungen, z.B. von Cirque du Soleil – jede Show ist einen Besuch wert! 🌐 <https://www.circuscircus.com/rv-park-1>

Tag 9 > Heute steht der dritte Nationalpark dieser Tour auf dem Programm – er befindet sich nur 3 Fahrtstunden von Las Vegas entfernt in Utah, ist einzigartig und spektakulär: der Zion Nationalpark. Westlich von Zion befindet sich Ihr heutiger St. George /Hurricane KOA Campingplatz – inmitten der Naturschönheiten von Utah.

⚡ 150 Meilen ★ Lohnenswert ist eine Wanderung zum Angels Landing oder die Erkundung des Parks per Pferd mit Canyon Trail Rides. Ausritte dauern zwischen 1-3 Stunden. 🌐 www.koa.com/campgrounds/st-george/

Tag 10 > Der Bryce Canyon Nationalpark liegt heute ca. 225 km entfernt. Der Park fasziniert mit seiner einzigartigen Landschaft und Sie sollten mindestens einen Tag hier verbringen. Gigantische Amphitheater mit pinkfarbenen Gesteinsformationen, die im Sonnenaufgang und Untergang zu leuchten scheinen, bilden die Kulisse für hunderte von Wander- und Radwegen. ⚡ 140 Meilen ★ Wenn Sie einen Ausritt im Zion Nationalpark verpasst haben, können Sie das hier nachholen! 🌐 <https://rjourney.com/locations/ut/cannonville/bryce-canyon-rv-resort-llc/>



Hearst castle

Tag 11 > Brechen Sie gegen 8 Uhr morgens auf, damit Sie den Flagstaff KOA in Arizona gegen 18:00 Uhr erreichen. Dies beinhaltet einen 3-4 stündigen Ausflug auf dem faszinierenden Lake Powell. Wenn Sie noch Zeit haben, übernachten Sie hier und machen Sie einen Ausflug zum Antelope Canyon - der Traum eines jeden Fotografen! ⚡ 285 Meilen ★ Mieten Sie sich ein Speedboat und fahren Sie damit zum berühmten Rainbow Bridge National Monument. Alternativ können Sie eine geführte Bootstour ab dem Lake Powell Resort Hotel buchen. 🌐 <https://koa.com/campgrounds/flagstaff/>


Tag 12/13 > Nach einer Übernachtung auf 2200 m möchten Sie bestimmt den Skyride auf 3500 m auch noch erleben. Hier haben Sie einen atemberaubenden Blick über den Grand Canyon, Coconino National Forest und Flagstaff. Für einen Besuch des Grand Canyons bieten sich mehrere Möglichkeiten: Fahren Sie mit Ihrem Camper, schließen Sie sich der KOA Bustour an oder fahren Sie mit der Grand Canyon Railway. ⚡ 45 Meilen



Bixby Bridge



Golden Gate Brücke



Zion National Park



Hoover Dam



Motorboat Tour am Lake Powell

★ Ein Helikopter-Rundflug über den Grand Canyon ist ein unvergessliches Erlebnis! Alternativ werden Jeep oder Rafting Touren angeboten! www.koa.com/campgrounds/grand-canyon/

Tag 14 > Nehmen Sie sich vor der Rückfahrt noch etwas Zeit in Williams und genießen das große Angebot. Das heutige Ziel ist Kingman KOA, wo Sie in dem riesigen Swimmingpool die Seele



Maverick Helikopter Tour über dem Grand Canyon

baumeln lassen können, umgeben von der Wüste und den Hualapai Mountains. **125 Meilen** ★ Besuchen Sie unbedingt das Route 66 Museum in Kingman! www.koa.com/campgrounds/kingman/

Tag 15 > Der vorletzte Tag ist ein langer – jedoch mit drei Stopps. Richtung Westen kommen Sie schon an der Grenze zwischen Arizona und Nevada beim weltberühmten Hoover Dam am Colorado River vorbei. Lassen Sie sich von der Einzigartigkeit dieses Bauwerks in den Bann ziehen, dann geht es weiter nach Boulder City. Südlich entlang der Providence Mountains erreichen Sie das



Mojave National Preserve. **340 Meilen** ★ Das Mojave National Preserve ist der vorletzte Stopp. In der Einsamkeit der Wüste Südkaliforniens findet man in diesem 6,4 Millionen Hektar großen Park Sanddünen, vulkanische Aschekegel, Joshua Tree Wälder und farbenfrohe Wildblumenteppeiche. www.koa.com/campgrounds/barstow/


Tag 16 > Heute morgen brauchen Sie ca. 3,5 Stunden (150 Meilen) bis nach Carson und zu Cruise America.

Routendetails

AB	Los Angeles, San Francisco Orange County oder Las Vegas
DAUER	16 Tage
DISTANZ	2,360 Meilen



Der Skywalk, Grand Canyon



Mojave National Preserve

DER GRAND CANYON UND LAS VEGAS

Dieser Kurztrip ist ideal für diejenigen, die nicht viel Zeit haben, aber neben dem Besuch in Las Vegas den Grand Canyon auch noch sehen wollen. Verlängern kann man diese Tour immer - um weitere Nationalparks wie z.B. Zion und Bryce.



Routenvorschlag

Tag 1 > Nach der Übernahme Ihres Wohnmobils in Las Vegas geht es direkt nach Blake Ranch für die erste Übernachtung. Sie queren die Grenze nach Arizona über den Hoover Dam, eine Besichtigung empfehlen wir aber auf dem Rückweg. 📍 115 Meilen bis Kingman via Hoover Dam ★ Besuchen Sie die alte Silberminenstadt Chloride. 🌐 www.blakeranchrv.com

Tag 2 > Heute geht es nach Williams und zum Grand Canyon Railway RV Park, welcher zusammen mit dem Railway Depot und dem zugehörigen Hotel zu einem schönen Resort gestaltet wurde. 📍 100 Meilen bis zum Grand Canyon Railway ★ Besuchen Sie die Planes of Fame, das Williams Aircraft Museum oder Bedrock City der Flintstones. 🌐 www.thetrain.com/lodging/rv-park

Tag 3 > Das Highlight dieser kurzen Route ist das Erlebnis am Rand des Canyons zu stehen. Kein Foto, Gemälde oder Film kann diesen Eindruck adäquat wiedergeben. Man muss diesen Eindruck



Lake Powell



Sonnenuntergang am Mather Point, Grand Canyon

einfach selbst erleben. 📍 55 Meilen bis zum Grand Canyon Camper Village ★ Genießen Sie den Sonnenuntergang am Südrand des Canyons – ein unvergessliches Erlebnis! 🌐 <https://goo.gl/ej1ds7>

Tag 4 > Weiter geht es auf der I-40 nach Flagstaff und dann südlich auf die I-17 Richtung Coconino National Forest, bis Sie rechts nach Sedona abbiegen – auf der Rancho Sedona verbringen Sie die heutige Nacht. 📍 110 Meilen bis Sedona ★ Besuchen Sie Oak Creek Canyon der manchmal als kleiner Bruder des Grand Canyon bezeichnet wird. 🌐 www.ranchosedona.com

Tag 5 > Heute fahren Sie die Schleife durch den Prescott National Forest nach Seligman. Die Fahrt dauert 4 Stunden, es lohnt sich aber ein Stopp, um das Museum of Western Art and Indian Artifacts in Prescott zu besuchen. 📍 130 Meilen bis Seligman und dem Beginn der historischen Route 66 ★ Besuchen Sie das malerische Jerome. 🌐 www.koa.com/campgrounds/seligman

Tag 6 > Viel ist von der ursprünglichen Route 66 von Chicago nach LA nicht übrig, aber eines der längsten Stücke führt Sie auf einer malerischen Fahrt durch Peach Springs am Rande des Hualapai Indian Reservation bis nach Kingman. Heute geht es bis zum Fort Beale RV Park. 📍 90 Meilen bis Kingman



Routendetails

AB	Las Vegas
DAUER	8 Tage
DISTANZ	710 Meilen

★ Besuchen Sie die Grand Canyon Caverns. Diese werden so genannt, da die Luft 60 Meilen unter der Erdoberfläche vom Canyon aus bis hierher kommt. 🌐 www.fortbealervpark.com

Tag 7 > Heute sollten Sie sich den Hoover Dam genauer anschauen. Dieses von Menschenhand geschaffene Meisterwerk am Colorado River



Cathedral Rock am Oak Creek



Delgadillo's Snow Cap Drive-In, Route 66

Foto: ©Julian Smith

versorgt ganze drei Staaten mit Strom. 📍 100 Meilen bis nach Las Vegas ★ Besuchen Sie die Lake Mead National Recreational Area. 🌐 www.oasislasvegasrvresort.com

Tag 8 > Nur 10 Meilen trennen Sie von der Cruise America Vermietstation, wo Sie Ihren Camper abgeben.



Segeln auf dem Lake Mead, Boulder Basin

DEATH VALLEY UND LAKE HAVASU

Diese kleine „Schleife“ lässt sich wunderbar mit anderen Routenvorschlägen kombinieren. Wir starten und enden in Las Vegas, aber selbstverständlich kann diese Tour auch an jede Route, die ab einer der Cruise America Vermietstationen im Westen startet, angefügt werden.

Routenvorschlag

Tag 1 > Eine Erkundung des Death Valley startet man am besten am Furnace Creek. Sie können auf dem Nationalpark Campground oder im Furnace Creek Inn nebenan übernachten, welches auch ein Restaurant, Einkaufsmöglichkeiten und Amerikas tiefstgelegenen Golfplatz bietet. **130 Meilen bis Furnace Creek** ★ Besuchen Sie Red Rock Canyon bei Las Vegas. <https://www.oasisatdeathvalley.com/lodging/fiddlers-campground/>

Tag 2 > Für diejenigen, die aus Los Angeles gekommen sind, geht es heute ein Stück auf diesem Weg zurück nach Barstow. Providence Mountains und der Devil's Playground liegen zwischen Death Valley und Lake Havasu - dazwischen gibt es keine Straßen. **170 Meilen bis Barstow** ★ Besuchen Sie Badwater Basin, den niedrigsten Punkt in den USA - nur 225 km vom



Die Geisterstadt in Calico

höchsten Punkt, dem Mt. Whitney gelegen. www.koa.com/campgrounds/barstow

Tag 3 > Die Interstate durch die Mojave Wüste bringt Sie an den Rand des reizvollen Lake Havasu State Parks. Das Highlight dieses beliebten Freizeitresorts ist die alte London Bridge, die Stein für Stein wieder aufgebaut wurde, nachdem sie in den späten 1960ern von der Themse hierher verlagert wurde. **240 Meilen bis zum Lake Havasu** ★ Besuchen Sie die London Bridge. www.piratecoversort.com

Tag 4 > Nördlich von Havasu geht es wieder auf die Interstate 40 - Ihr Ziel ist die Blake Ranch östlich von Kingman. Da es nur eine knapp 90-minütige Fahrt ist, empfehlen wir den Schlenker auf einen der letzten Teilstrecken der Route 66 (Richtung Kingman Flughafen) bis



nach Seligman oder Ash Fork. **85 Meilen bis Kingman** ★ Besuchen Sie Grand Canyon Caverns auf der Route 66 nahe Peach Springs. www.blakeranchrv.com

Tag 5 > Da die Blake Ranch so nahe beim Grand Canyon liegt, werden die meisten Besucher in diese Richtung fahren. Diejenigen, die nach Las Vegas zurückfahren, um das Wohnmobil dort abzugeben, sollten sich Zeit für einen Besuch der Stadt Chloride nehmen.

Bitte beachten: Cruise America Wohnmobile dürfen im Death Valley verkehren, jedoch ist äußerste Vorsicht geboten. Der Besuch erfolgt auf eigene Gefahr. Während der heißen Jahreszeit sind diese Gegenden nicht bewohnbar und können eine Gefahr für den Fahrer und die Fahrgäste darstellen.



Routendetails

AB	Las Vegas
DAUER	5 Tage
DISTANZ	745 Meilen



Pirate Cove RV Resort



Seligman, Route 66



Havasu Creek, Grand Canyon

Foto: Arizona Tourism

VON PHOENIX NACH LAS VEGAS

Dies ist eine kurze Einwegroute von Phoenix nach Las Vegas, kombiniert mit 2 Übernachtungen in der Hauptstadt der Unterhaltung. Die Tour ist ideal für diejenigen, die nicht viel Zeit haben, sich aber dennoch ein paar der Highlights der berühmten Nationalparks im Westen der USA nicht entgehen lassen möchten.



Routenvorschlag

Tag 1 > Verbringen Sie Ihre ersten Nächte in Mesa, bevor Sie Ihr Wohnmobil bei Cruise America abholen. In der Sonora Wüste gelegen, bietet Mesa eine Vielzahl an Outdooraktivitäten. **120 Meilen nach Cornville** ★ Der Agrotourismus entlang des "fresh-foodie-trails" bietet ein einzigartiges Erlebnis - informieren Sie sich unbedingt auf der Visit Mesa Webseite www.visitmesa.com/ cruiseamerica (spezielle Angebote für Kunden von Cruise America verfügbar). <http://lolomai.com/>

Tag 2 > Sedona ist in eine traumhafte Landschaft eingebettet, unternehmen Sie z.B. eine Pink Jeep Tour. Genießen Sie das Wasser im Slide Creek State Park oder schwimmen, waten und angeln Sie im Oak Creek in der Nähe des Campingplatzes. **Fahren Sie 45 Meilen nach Munds Park, Flagstaff** ★ Besuchen Sie Sedona im Red Rock Country und planen Sie einen Abkühlung im Slide Creek oder im Oak Creek ein. www.mundsparkrv.com

Tag 3 > Ihr Highlight für den nächsten Teil dieser Tour ist das Gefühl, wenn man am Rande des prächtigen Nationalparks steht. Kein Foto, kein Film und kein Gemälde sind imstande, diese besondere Kulisse festzuhalten. **140 Meilen bis zum South Rim des Grand Canyons** ★ Verpassen Sie nicht den einzigartigen Sonnenaufgang vom Rand des Canyons aus und auch ein Hubschrauberrundflug über den Canyon

ist sehr lohnenswert. www.nps.gov/grca/planyourvisit/cg-sr.htm

Tag 4 > Heute geht es ostwärts durch den Kaibab National Forest bis nach Cameron, von wo aus es weiter nach Page und zum wunderschönen Lake Powell am Colorado River geht. Eine Fahrt mit dem Speedboat zur Rainbow Bridge gehört definitiv zu unseren Highlights. **145 Meilen bis Lake Powell** ★ Mieten Sie ein Speedboat, um zur Rainbow Bridge zu fahren oder bleiben Sie etwas länger und besuchen Sie Antelope Canyon - der Traum eines jeden Fotografen! <https://goo.gl/4vw8j8>

Tag 5 > Auf der Fahrt kommen Sie durch den Dixie National Forest. Da die Fahrzeit 2½ Stunden bis zum Bryce Canyon beträgt, wird ein früher Start empfohlen, um diesen wunderbaren Nationalpark mit einzigartigen Säulen und Felsspitzen zu erkunden. **145 Meilen bis Ruby's Inn, Bryce Canyon** ★ Besuchen Sie das Escalante Grand Staircase National Monument. Ganz in der Nähe vom Ruby's Inn gelegen, bietet es eine einzigartige Landschaft mit Canyons, Steinbögen, Plateaus und Klippen. www.brycecanyoncampgrounds.com

Tag 6 > In südlicher Richtung fahren Sie auf dem Highway 89 zum Zion Nationalpark. Auch dieser ist wieder ganz anders - üppiger und nicht weniger spektakulär. Nur 14 Meilen weiter erreichen Sie das Zion River Resort - ideal gelegen für Erkundungen in einem der schönsten Nationalparks. **100 Meilen bis Zion River Resort** ★ Es gibt so viel zu sehen in Zion. Wandern Sie durch die Schluchten oder klettern Sie bei Schwindelfreiheit hinauf zum Angels Landing. Eventuell möchten Sie



Maverick Helicopter Tour over the Hoover Dam



Las Vegas Strip at night

Foto: Visit Las Vegas

aber auch einfach die atemberaubende Landschaft bei einem Ausritt genießen. www.zionriverresort.com

Tag 7 > Da Sie wahrscheinlich heute Morgen noch etwas Zeit im Zion Nationalpark verbringen möchten, fahren Sie nur ein kurzes Stück nach Mesquite, wo Sie auf dem Weg nach Las Vegas übernachten. Außerdem möchten wir, dass Sie eine angenehme und interessante Fahrt in die Stadt genießen können, die nicht an einem Tag zu bewältigen ist. **180 Meilen bis Mesquite** ★ Erkunden Sie die Gegend um St. George, eine historische Goldmine mit alten Siedlerhäusern, Geisterstädten und prähistorischen Dinosaurier-Fußabdrücken. www.desertskiesresorts.com

Tag 8/9 > Wenn Sie möchten, nehmen Sie die Interstate 15 direkt nach Las



Routendetails



AB	Phoenix oder Las Vegas
DAUER	10 Tage
DISTANZ	1,010 Meilen

Vegas. Wir empfehlen allerdings die gemächlichere Route durch die spektakuläre Lake Mead Recreation Area. Bleiben Sie auf dem Lake Shore Drive, machen Sie einen Stopp am Boulder Beach und fahren Sie dann zum beeindruckenden Hoover Dam. **120 Meilen bis Las Vegas** ★ Besuchen Sie den Valley of Fire State Park auf dem Weg zum Hoover Dam.

www.oasislasvegasrvresort.com

Tag 10 > Heute sind es nur 15 Meilen bis zur Cruise America Vermietstation in Las Vegas.



ARIZONA - RED ROCKS & CANYONS

Arizona ist zu Recht als Grand Canyon State bekannt. Schauen Sie ein bisschen genauer hin, entdecken Sie in diesem warmen und gastfreundlichen Ganzjahres-Reiseziel überall wunderschöne Natur. Die mächtigen Canyons und Mesas werden Sie sicher begeistern, aber auch die reiche Geschichte der Puebloans, sowie die Erinnerungen an die Tage des Wilden Westens.

Navajo Teppichweberin



Routenvorschlag

Tag 1 > Von der Cruise America Station nahe Phoenix geht es in das 185 km entfernte Tucson. Das Wetter ist das ganze Jahr über nahezu perfekt und die geringe Luftfeuchtigkeit macht selbst die heißen Sommer erträglich.

♣ 115 Meilen bis Tucson ★ Besuchen Sie das fabelhafte Pima Air & Space Museum mit seiner Sammlung von Vintage- und modernen Flugzeugen. <https://koa.com/campgrounds/tucson-lazyTag/>



Tucson

Tag 2 > Besuchen Sie den Saguaro Nationalpark mit seinen gleichnamigen mächtigen Kakteen, das Wahrzeichen des Südwestens. Weiterfahrt zur berühmten Westernstadt Tombstone mit ihren hölzernen Gehwegen und Saloon Türen. ♣ 50 Meilen bis nach Benson ★ Nach einem Halt an der legendären San Xavier del Bac besuchen Sie den Austragungsort der Schiesserei am O.K. Corral, wo die Earps und die Clantons gegeneinander gekämpft haben, und den sagenumwobenen Boothill-Friedhof, auf dem die Verlierer nun ruhen. www.rv-resort.com

Tag 3 > Auf der Interstate 10 geht es durch die Wüste von Arizona. Bevor Sie bewaldete Regionen erreichen, planen Sie einen Stopp in Fort Bowie, wo Sie mehr über die historischen Schlachten zwischen den Apachen und der US-Armee im 19. Jhd. erfahren. ♣ 160 Meilen bis

nach Globe ★ Besuchen Sie das Besh-Ba-Gowah Museum mit der weltweit größten Sammlungen an Artefakten der Salado-Indianer. <https://apache-gold-casino.com/resort/rv-park/>

Tag 4 > Weiter geht es Richtung Norden und zum Petrified Forest National Park. Hier befindet sich die weltweit größte Ansammlung versteinerte Bäume, von denen einige Exemplare über 225 Millionen Jahre alt sind. Besuchen Sie auch die Painted Desert mit spektakulären Ausblicken. ♣ 135 Meilen bis nach Holbrook ★ Ein malerischer Abschnitt der Route 66 führt durch das Zentrum von Holbrook entlang des Navajo Boulevard. <https://koa.com/campgrounds/holbrook/>

Tag 5 > Das prächtigen Canyon De Chelly National Monument (ausgesprochen „d-shay“) wartet als erstes Highlight auf Sie. Zwei Sandsteinmauern ragen zu spektakulären 304 m hohen Klippen auf, in denen sich noch immer die lang verlassenen Klippenwohnungen der Vorfahren der Pueblo-Indianer befinden. Ein weiterer Höhepunkt ist das legendäre Monument Valley mit seinen berühmten Sandsteinformationen. ♣ 197 Meilen zum Monument Valley ★ Genießen Sie den White House Trail im Canyon De Chelly, einer der besten Wanderungen im Südwesten. Machen Sie eine geführte Tour durch das Monument Valley. <https://gouldings.com/monument-valley-rv-campgrounds/>

Tag 6/7 > Durch Kayenta hindurch geht es zum fabelhaften Lake Powell. Zunächst der Antelope Canyon, der berühmteste und schönste Slot-Canyon in Arizona. Auf einer Boottour erreichen Sie das Rainbow Bridge National Monument, der größte natürliche Steinbogen der Welt. ♣ 130 Meilen bis nach Wahweap ★ Genießen Sie die



Horseshoe Bend

erstaunliche Schönheit des Lake Powell mit all den angebotenen Aktivitäten. <https://www.lakepowell.com/rv-camping/wahweap-rv-campground/>

Tag 8 > Richtung Süden geht es zum majestätischen Grand Canyon. Nichts kann Sie auf das Gefühl vorbereiten, wenn Sie diese Schlucht erblicken, die über 1,6 km tief und bis zu knapp 29 km breit ist! Übernachten Sie auf dem Mather Campground, der nur wenige Gehminuten vom South Rim entfernt ist. ♣ 139 Meilen zum Grand Canyon ★ Wandern Sie auf dem herrlichen Bright Angel Trail in den Canyon, bleiben Sie jedoch mindestens 2 Nächte, da es sich um eine ganztägige Wanderung handelt. <https://www.nps.gov/grca/planyourvisit/cg-sr.htm>

Tag 9/10 > Vom lebhaften Flagstaff geht es weiter in südlicher Richtung entlang des Oak Creek Canyon Drive bis nach Sedona. Wir empfehlen 2 Nächte hier, um eine Vielzahl an Outdoor-Aktivitäten zu erleben. ♣ 113 Meilen nach Sedona ★ Besuchen Sie das Lowell Observatorium, von dem die Existenz des Zwergplaneten Pluto erstmals bestätigt wurde. Genießen Sie die natürliche Wasserrutsche im Slide Rock State Park. <https://ranchosedona.com/home/>

Tag 11 > Die Interstate 17 ist der schnellste Weg zurück nach Phoenix,



Routendetails

AB	Phoenix
DAUER	12 Tage
DISTANZ	1,245 Meilen

wir empfehlen aber einen Abstecher in die Künstlerstadt Jerome, bevor es zum Lost Dutchman State Park inmitten der atemberaubenden Superstition Mountains geht. ♣ 156 Meilen zum Lost Dutchman State Park ★ Erfahren Sie mehr über die legendäre Lost Dutchman Mine, die voller Gold ist und noch immer nicht gefunden wurde! <https://azstateparks.com/lost-dutchman/camping-and-cabins/rv-and-tent-camping>

Tag 12 > Es ist nur eine kurze 30-minütige Fahrt zurück zu unserer Vermietstation in Mesa. Wenn Sie die Zeit haben, gönnen Sie sich ein paar Nächte im nahe gelegenen Scottsdale mit seinen fabelhaften Resorts und Einkaufsmöglichkeiten.

UTAH UND DIE CANYONS

Auf dieser Tour entdecken Sie die Mighty 5 - die wunderschönen und symbolträchtigen Nationalparks in Utah - Arches, Bryce Canyon, Canyonlands, Capitol Reef und Zion mit surrealen Landschaften und unvergesslichen Aktivitäten. Auf dieser Route können Sie wandern, River Rafting betreiben, Rad fahren, Boot fahren, picknicken, reiten, die Gegend erkunden und die Sterne beobachten.

Routenvorschlag

Tag 1/2 > Starten Sie an der Cruise America Vermietstation in Las Vegas. Ein einmaliges Erlebnis wartet im Zion Nationalpark auf Sie. Um Zion richtig genießen zu können, sollten Sie unter den hoch aufragenden Klippen spazieren gehen, oder Ihren Mut in einer der engen Schluchten unter Beweis stellen. Nehmen Sie sich auch etwas Zeit, um die kleine und charmante Stadt Springdale zu besuchen. **47 Meilen zum Zion River Resort** ★ Wandern Sie beispielsweise durch die Schlucht „The Narrows“ oder wagen Sie die Kletterpartie zum „Angels Landing“ oder Sie genießen die frische Luft bei einem Ausritt. www.zionriverresort.com

Tag 3/4 > Ihr nächstes Highlight wird das Gefühl sein, wenn Sie am Rande des prächtigen Nationalparks stehen. Kein Foto, kein Film und kein Gemälde sind in der Lage, diese besondere Kulisse festzuhalten. Nehmen Sie es einfach in Ihrer Erinnerung mit. **262 Meilen zum South Rim des Grand Canyon** ★ Achten Sie auf die faszinierenden Farbänderungen beim Sonnenaufgang und denken Sie über einen Helikopterflug nach. Ein einmaliges Erlebnis! <https://goo.gl/ej1ds7>

Tag 5/6 > Fahren Sie durch den Grand Canyon Nationalpark und durch den



Virgin River und der Court of the Patriarchs, Zion NP



Rainbow Bridge National Monument

Kaibab National Forest nach Cameron, von dort weiter nach Page und schließlich zum fabelhaften Lake Powell. Der See liegt am Colorado River, hier warten viele Abenteuer auf Sie. Das Rainbow Bridge Monument ist ein besonderes Highlight! **145 Meilen zum Lake Powell** ★ Mieten Sie sich ein Schnellboot für Ihren Ausflug zur Rainbow Bridge oder buchen Sie eine Tour vom Lake Powell Resort aus. <https://goo.gl/4vw8j8>

Tag 7 > Gönnen Sie sich an diesem Morgen eine Tour zum Antelope Canyon - der meistbesuchte und am meisten fotografierte Slot Canyon im Südwesten Amerikas. Nehmen Sie sich genug Zeit, dann geht es weiter zum Monument Valley. **124 Meilen zum Monument Valley** ★ Besuchen Sie den Antelope Canyon - der Traum eines jeden Fotografen. Im Monument Valley empfiehlt sich die Deluxe Abendtour ab



Reiten in Bryce Canyon

dem Gouldings Campground. Auf der Tour besuchen Sie alle berühmten Monolithen des Monument Valleys. <https://goo.gl/Yw1JVi>

Tag 8 > Heute Morgen müssen Sie früh aufstehen, denn Sie machen sich auf den Weg nach Bluff, um mit Wild River Expeditions eine der besten eintägigen Flussfahrten des Westens zu unternehmen. Mit einer Länge von 41 km und einem ganzen Tag ist dies ein Riesenspaß für Familien. **47 Meilen bis nach Bluff** ★ Genießen Sie einen ganzen Tag auf dem San Juan River mit Wild River Expeditions. Sollten Sie noch ein bisschen Zeit haben, besuchen Sie das „Valley of the Gods“. <http://www.cadillaccranchrv.com/>

Tag 9 > Heute geht es nach Mesa Verde vorbei am „Four Corners“ Monument. Mesa Verde, spanisch für grüner Tisch, bietet einen spektakulären Blick in das ursprüngliche Leben der Pueblo Indianer, die hier seit über 700 Jahren leben. Heute schützt der Park fast 5.000 bekannte archäologische Stätten, darunter 600 Klippenwohnungen. Diese Stätten gehören zu den bemerkenswertesten und den am besten erhaltenen der USA. **87 Meilen bis nach Mesa Verde** ★ Buchen Sie eine Führung zu den berühmten Klippenwohnungen von Cliff Palace und Balcony House. <http://www.mesaverdervresort.com/>

Tag 10/11 > Heute geht es nach Moab, unterwegs besichtigen Sie das „Hole ‘n’ the Rock“, ein einzigartiges 460 qm großes Haus, das in einen riesigen Fels gehauen wurde. Von Moab aus besuchen Sie den Canyonlands



Antelope Canyon

Nationalpark und das „Islands in the Sky“ Besucherzentrum, welches über 300 m auf Sandsteinklippen oberhalb der Umgebung liegt. Moab ist auch ein Mekka für Outdoor-Enthusiasten und das Moab Adventure Center bietet eine Vielfalt an Outdoor-Aktivitäten. Wie wäre es mit einer halbtägigen Jetboot-Tour auf dem Colorado River oder - für die etwas Abenteuerlustigeren - einer Wildwasser-Floßfahrt. Entspannen Sie



San Juan Wild Rivers Expedition



Unglaubliche Ausblicke mit der Maverick Helikopter Tour

sich anschließend bei einer abendlichen Dinner Cruise oder bei einer Sound and Light Cruise. ✪ 125 Meilen nach Moab ★ Besuchen Sie das „Hole ‘n ‘the Rock“, den Canyonlands Nationalpark und genießen Sie eine Outdoor-Aktivität in Moab. 📍 <https://www.sunoutdoors.com/utah/sun-outdoors-canyonlands-gateway>

Tag 12 > Nehmen Sie sich heute die Zeit den Arches Nationalpark zu erkunden, der über 2.000 natürliche Sandsteinbögen bewahrt, darunter den weltberühmten Delicate Arch. Weiter geht es durch den Capitol Reef Nationalpark zum Fruita Campingplatz. ✪ 147 Meilen zum Capitol Reef National Park ★ Entdecken Sie auf Ihrer Tour den Delicate, den Double und den Landscape Arch und erwandern Sie die Gegend auf dem Devils Garden und/oder dem Balanced Rock Wanderweg. Besuchen Sie auch das Gifford House & Museum. 📍 <https://goo.gl/7dSsLL>

Tag 13 > Manchmal spürt man, dass die Straße, auf der man sich befindet, etwas ganz Besonderes ist. Genau das wird heute der Fall sein, wenn Sie entlang des malerischen Scenic Byway 12 fahren. Entdecken Sie das „Grand



Wahweap Hoodoos, Grand Staircase, Escalante National Monument



Monument Valley



Cliff dwellings, Mesa Verde NP

Staircase Escalante National Monument“ und die beruhigende Schönheit vom Boulder Mountain, durchsetzt mit atemberaubenden Waldgebieten und State Parks, welche Sie so sicher noch nie erlebt haben. ✪ 120 Meilen nach Bryce bevor Sie die Stadt und den Escalante State Park erreichen. 📍 <https://goo.gl/EmsaEs>

Tag 14 > Der Bryce Canyon Nationalpark wird als Wissenschaftlerlaboratorium und Kinderspielplatz beschrieben.



Gifford Barn, Capitol Reef NP

Er ist sicherlich einzigartig und auf spektakuläre Weise anders als alles, was Sie bis jetzt gesehen haben. Sie

werden morgens wahrscheinlich mehr Zeit in Bryce verbringen möchten, daher unser Tipp: Übernachten Sie auf Ihrem Weg nach Las Vegas in Mesquite. ✪ 180 Meilen bis nach Mesquite

★ Unternehmen Sie eine malerische

Routendetails

AB	Las Vegas
DAUER	15 Tage
DISTANZ	1,482 Meilen

Fahrt zu den Aussichtspunkten von Bryce, wie den herrlichen „Inspiration Point“ und vielleicht wandern Sie auf den herrlichen Wegen.

📍 www.desertskiesresorts.com

Tag 15 > Nach 98 Meilen erreichen Sie zur Abgabe Ihres Wohnmobils die Cruise America Station in Las Vegas.

ARIZONA UND NEW MEXICO MIT GRAND CANYON

Ganz sicher kommen Sie nicht nach Arizona und verpassen den Grand Canyon, aber wir wollten Ihnen eine Kurzversion in Kombination mit New Mexico und Süd-Arizona nicht vorenthalten.

Routenvorschlag

Tag 1 > Abholung des Cruise America Wohnmobils und Fahrt direkt nach Tucson – mit 300 Sonnentagen im Jahr eine der sonnigsten Städte Nordamerikas. Während die Sommermonate recht warm sind, sind die Temperaturen dennoch bei niedriger Luftfeuchtigkeit und mittleren Höhe gut aushaltbar. **100 Meilen bis Tucson.**
<https://woodysrvparktucson.com/>

Tag 2 > Sicherlich möchten Sie etwas Zeit in Tucson verbringen, daher ist die Fahrtstrecke heute recht kurz. Es gibt einen Grund warum wir heute in Benson übernachten: es liegt ganz in der Nähe von Tombstone und vom O.K. Corral. **50 Meilen bis Benson** ★ Besuchen Sie Tombstone, wo Wyatt Earp und die anderen „guten“ Jungs das Gefecht am O.K. Corral gewannen.
www.rv-resort.com

Tag 3 > Heute erwartet Sie eine etwas längere Fahrt von knapp 3 Stunden auf der Interstate 10. Weiter geht es nach Las Cruces und zum Hacienda RV Resort, welches sich fußläufig zum historischen Old Mesilla befindet (wo Billy The Kid sich aufhielt). Mit seinen

Geschäften und Restaurants bietet sich heute Abend ein Restaurantbesuch an. **230 Meilen bis nach Las Cruces** ★ Besuchen Sie die Steins-Railroad Ghost Town und Billy the Kid's Shakespeare.
www.haciendarv.com

Tag 4 > Las Cruces ist die zweitgrößte Stadt New Mexicos und bietet Theater, Museen sowie sehr gute Restaurants und eine herzliche Gastfreundschaft. Es lohnt sich definitiv ein Bummel bevor die Reise ins 4 Stunden entfernte Albuquerque weitergeht. Halten Sie in „Truth or Consequences“, um herauszufinden warum es von „Hot Springs“ umgetauft wurde. Sollten Sie in der ersten Oktoberwoche unterwegs sein, buchen Sie aufgrund des Heißluftballonfestivals in Albuquerque WEIT im Voraus. **235 Meilen bis Albuquerque** ★ Besuchen Sie Socorro wegen der Old San Miguel Mission, welche von dem massiven South Baldy Mountain überragt wird.
www.americanrvpark.com

Tag 5 > Heute erwartet Sie eine ca. 5-stündige Fahrt, die Sie komplette auf der Interstate 40 fahren. Der Petrified Forest National Park zwischen Chambers und Holbrook verdient auf jeden Fall einen Stopp. Danach geht es weiter durch den Coconino National Forest zum Flagstaff KOA. **310 Meilen bis nach Flagstaff** ★ Sandia Peak sowie die längste Schwebbahn der Welt sind einen Besuch wert. <https://koa.com/campgrounds/flagstaff/>

Tag 6 > Wir kennen und lieben den Mather Campground am South Rim des Grand Canyon Nationalparks. Es gibt nichts Schöneres als morgens mitten in der Natur aufzuwachen. **95 Meilen bis zum Grand Canyon Nationalpark** ★ Erleben Sie den Grand Canyon! – per



Das Heißluftballonfestival, Albuquerque

Wanderung hindurch, am Rand entlang oder per Helikopter Rundflug darüber.
www.nps.gov/grca/planyourvisit/cg-sr.htm

Tag 7 > Vielleicht steht heute ein Besuch der Heimat der Grand Canyon Railroad in Williams auf dem Programm, bevor die Reise in Richtung Süden weiter geht. Auf dem Weg in den Dead Horse Ranch State Park sollte auf jeden Fall ein Stopp in Sedona eingelegt werden. **155 Meilen nach Dead Horse Ranch State Park** ★ Besuchen Sie den Oak Creek Canyon bevor Sie nach Cottonwood kommen.
www.azstateparks.com/Parks/DEHO/index.html

Tag 8 > 125 Meilen Fahrtstrecke bis zur Cruise America Vermietstation in Mesa.

Wyatt Erp Tag, Tombstone
Foto: Arizona Office of Tourism



Routendetails

AB	Phoenix oder Albuquerque
DAUER	8 Tage
DISTANZ	1,300 Meilen



Adrenalin pur auf dem Colorado River
Foto: Geoff Gourley Photography



Tanz der Ureinwohner
Foto: New Mexico Tourism Abment/Mike Stauffer



Toller Ausblick über den Grand Canyon



Mission san Xavier del Bac, Tucson
Foto: Arizona Office of Tourism



Innenstadt von Flagstaff bei Nacht
Foto: Arizona Office of Tourism

COWBOY COUNTRY

Diese Route kombiniert eine Reihe von Sehenswürdigkeiten und Attraktionen: Yellowstone Nationalpark, Mount Rushmore, Buffalo Bill, Wild Bill Hickock, Calamity Jane und die Deadwood Stage. Old Faithful, Geysire und riesige Wasserfälle. Cowboys, Indianer und nicht zu vergessen: die Rocky Mountains!



Routenvorschlag

Tag 1 > Nehmen Sie Ihr Wohnmobil in Empfang und fahren Sie nach Cheyenne, Wyoming – Hauptstadt und Tor zum Cowboy Country. 📍 110 Meilen bis nach Cheyenne, Wyoming ★ Besuchen Sie das Capitol Building und das State Museum. 🌐 <https://campcheyenne.com/>

Tag 2 > Die etwas eintönige Strecke hat sich gelohnt, sobald Sie die Grenze nach South Dakota überquert haben. Unsere Campingplatzempfehlung hat zwar keinen Stromanschluss, Toiletten oder Duschen, dafür besucht Sie die Tierwelt bis an den Zaun: Büffel, Hirsche und Kojoten hautnah! Es gibt auch alternative Plätze mit Full Hook-up. 📍 270 Meilen bis zum Wind Cave National Park ★ Besuchen Sie die Mammoth Site und den Evans Plunge pool in Hot Springs. 🌐 <https://goo.gl/Xsz6dY>

Tag 3 > Jeder hat schon einmal von Mount Rushmore gehört, einem der Wahrzeichen Amerikas. Wenige jedoch kennen das Crazy Horse Memorial, eine riesige Felsskulptur des berühmten Indianerhäuptlings. Verpassen Sie beides nicht! 📍 40 Meilen bis zum Mount Rushmore KOA (über den Custer State Park) ★ Besuchen Sie den dramatischen Badlands National Park und, falls zeitlich möglich, die Stelle des Massakers von Wounded Knee. 🌐 www.mountrushmorekoa.com

Tag 4 > Sie befinden sich inmitten des legendären Cowboy Countrys, wo Wild Bill Hickock und Calamity Jane ihr



CSP Roundup

Foto: South Dakota Tourism

Unwesen trieben. Genießen Sie ein Bier im Old Franklin Hotel oder in Kevin Costners Bar. Er verliebte sich während der Dreharbeiten zu „Der mit dem Wolf tanzt“ in diese Gegend. 📍 120 Meilen bis nach Devils Tower mit einem Zwischenstopp in Deadwood ★ Besuchen Sie Spearfish Canyon. 🌐 www.devilstowerkoha.com

Tag 5/6 > Die längere Fahrt findet heute hauptsächlich auf der Interstate statt, so dass Sie die Buffalo Bill Historical Society in Cody kurz nach dem Mittag erreichen sollten. Sie befinden sich jetzt am Tor zum Yellowstone Nationalpark. 📍 315 Meilen bis nach Cody ★ Besuchen Sie das Medicine Wheel an der schönen Alt14 auf dem Weg nach Cody. Verpassen Sie nicht die Remingtons und Russells in der Whitney Gallery of Western Art. 🌐 www.codyponderosa.com

Tag 7/8 > Eine sensationelle Fahrt erwartet Sie durch den Shoshone Canyon zum Osteingang des Yellowstone Nationalparks. Seien Sie auf den einen oder anderen Stau gefasst. Vielleicht wurde ein Elch mitsamt Jungen erspäht, ein Bär oder eine Gruppe Hirsche. Kurz bevor Sie Grant Village erreichen geht es rechts ab zum Old Faithful – so genannt, da dieser Geysir immer zur gleichen Zeiten mehrere tausend Liter Wasser in einer fast 50 m hohen Fontäne in die Höhe schießen lässt. 📍 100 Meilen bis zum Grant Village Campground im Yellowstone Nationalpark, der normalerweise ab dem dritten Juni-Wochenende bis zum dritten September-Wochenende geöffnet ist ★ Besuchen Sie u.a. den Grand Canyon des Yellowstone Nationalparks mit seinen Zwillingen-Wasserfällen, einer davon doppelt so hoch



Mt Rushmore

Foto: South Dakota Tourism



Foto: Wyoming Tourism

Reiten in Grand Teton



wie der Niagara Wasserfall. 🌐 <https://goo.gl/WHRjXL>

Tag 9 > Nach 35 km verlassen Sie den Yellowstone Nationalpark durch den Südeingang und erreichen den Grand Teton Nationalpark. Wie majestätisch die Berge des Parks wirken, sieht man bereits auf Fotos. Heute übernachten Sie nicht ganz günstig, aber bei dieser Landschaft lohnt es sich. 📍 40 Meilen bis Colter Bay Village in Jackson Lake ★ Besuchen Sie das Flag Ranch Resort, zwischen dem Yellowstone und dem Grand Teton Nationalpark. 🌐 www.gtnc.com/rv/colter-bay-rv-park

Tag 10 > Sie verlassen die Grand Tetons und fahren durch das Great Divide Basin bis nach Lander. Auf der Route kommen Sie durch die Wind River Indian Reservation, Heimat der Shoshone und Arapahoe Indianerstämme. 📍 140 Meilen bis nach Lander ★ Besuchen Sie Fort Washakie und das Grab von Sacajawea und Chief Washakie, dem letzten Häuptling der Shoshonen. 🌐 www.sleepingbearrvpark.com

Tag 11 > Bei dem Namen Laramie hat man automatisch Bilder des Wilden Westens im Kopf und das aus gutem Grund. Laramie war solch eine verwegene Eisenbahnstadt, dass man sich entschloss das Gemeindegefängnis

Routendetails

AB	Denver, Bozeman oder Billings
DAUER	13 Tage
DISTANZ	1,505 Meilen

hier zu errichten. 📍 235 Meilen bis Laramie ★ Besuchen Sie den „Saratoga Hot Springs Hobo Pool“. Dieser liegt auf einem Abstecher durch den spektakulären Medicine Bow National Forest. 🌐 <https://elranchovillage.com/>

Tag 12 > Die letzte Nacht Ihrer Reise verbringen Sie in Fort Collins. Diese Stadt wurde vor einigen Jahren vom Money Magazine zur lebenswertesten Stadt der USA gewählt. An den Ausläufern der Colorado Rocky Mountains gelegen, bietet diese Stadt Gelegenheit, die Sehenswürdigkeiten der letzten Tage auf sich wirken zu lassen. 📍 75 Meilen bis nach Fort Collins Lakeside ★ Besuchen Sie die Anheuser-Busch Brauerei oder eine der kleineren Brauereien und verkosten Sie das bekannte Budweiser. 🌐 <https://koa.com/campgrounds/fort-collins-lakeside/>

Tag 13 > Bis zur Abgabestation von Cruise America sind es heute 60 Meilen.

WAHRZEICHEN UND NATIONALPARKS DES GREAT AMERICAN WEST

Routenvorschlag

Tag 1 > Übernehmen Sie Ihr Wohnmobil und starten Sie durch den Wilden Westen nach Cheyenne, der Hauptstadt Wyomings. Machen Sie einen Halt an der Terry Bison Ranch, der Heimat von mehr als 2300 freilebenden Bisons oder besuchen Sie das State Capital oder das State Museum. 📍 110 Meilen nach Cheyenne, Wyoming ★ Ende Juli eines jeden Jahres finden die Cheyenne



Frontier Days statt - buchen Sie Ihren Stellplatz im Voraus, da dieses Event das weltweit größte Outdoor-Rodeo der Welt beinhaltet. 📍 <https://campcheyenne.com/>

Tag 2 > Machen Sie sich weiter auf den Weg zu den Black Hills nach South Dakota. Das wird zwar eine lange Fahrt, aber sie wird sich lohnen. Die Black Hills sind das Zuhause einiger der Wahrzeichen der USA und bieten tolle Scenic Byways mit schroffen Felsformationen und bewaldeten Hügeln. 📍 240 Meilen bis nach Hot



Crazy Horse Memorial

Springs ★ Besuchen Sie den Wind Cave National Park oder eine Ausgrabungsstätte an der Mammoth Site. 📍 www.nps.gov/wica/planyourvisit/campgrounds.htm

Tag 3 > Heute warten Präsident Washington, Jefferson, Roosevelt und Lincoln höchstpersönlich am Mount Rushmore National Memorial auf Sie. Etwas weniger bekannt befindet sich unweit das Crazy Horse Memorial, das zu Ehren des Indianerhüpfelings erbaut wird. 📍 150 Meilen zum Badlands National Park über Mount Rushmore ★ Nehmen Sie die Iron Mountain Road und den Needles Highway. Genießen Sie den Sonnenuntergang über den Gipfeln, Schluchten und Canyons des Badlands Nationalparks. 📍 <https://www.cedarpasslodge.com/lodging/cedar-pass-rv-campground/>

Tag 4 > Es ist Zeit für Ihre eigene Version von „Der mit dem Wolf tanzt“ und einer „Unheimlichen Begegnung mit der dritten Art“. Auf einer malerischen Fahrt durch den Spearfish Canyon entdecken Sie den Ort, an dem Kevin Costner seine berühmte Winterszene drehte und sich in die Deadwood Area verliebte. Heute übernachten Sie am „Devils Tower“. 📍 190 Meilen zum Devils Tower entlang des Spearfish Canyons ★ Halten Sie in Rapid City, der Stadt der Präsidenten, für einen trendigen Innenstadt-Vibe und einen Besuch im Journey Museum. 📍 <https://koa.com/campgrounds/devils-tower/>



Theodore Roosevelt National Park



Thunder Mountain vom Beartooth Highway, Montana

Tag 5/6 > Weiter geht es am Morgen nach Medora in North Dakota. Wenn Theodore Roosevelt seine Zeit als Rancher in diesem Staat nicht so genossen hätte, hätte er wohl nicht den Prozess eingeleitet, den „National Park Service“ zu erschaffen. Besuchen Sie diesen Nationalpark, welcher nach ihm benannt worden ist und erhaschen Sie einen Blick auf Bisons, wilde Pferde, Elche und Steinadler. 📍 250 Meilen nach Medora ★ Gönnen Sie sich das nächtliche Outdoor-Medora Musical und ein Pitchfork Fondue Abendessen, zusammen mit einer atemberaubenden Kulisse von North Dakotas Landschaft. 📍 <https://goo.gl/XmYHVK> für ein etwas rustikaleres Ambiente oder 📍 <https://goo.gl/Gkr2VK> mit etwas besserer Ausstattung.

Tag 7/8/9 > Es wird Zeit ein paar Meilen lang die Prärie Montanas zu entdecken, bevor Sie in ein Stück Geschichte des „Native America“ eintauchen. Während der Schlacht von Bighorn verlor der berühmte General Custer hier sein Leben. 📍 430 Meilen in zwei Tagen ★ Das Buffalo Bill Center des Westens ist ein Zweigmuseum des Smithsonian in Washington. Es handelt sich um fünf Museen in einem. Das „Draper Natural History Museum“ bereitet Sie auf die



Das Gebiet ist riesig, aber es gibt keinen besseren Weg als die wenig befahrenen, weiten Straßen des Wilden Westens mit dem Wohnmobil zu erkunden. Erkunden Sie berühmte Nationalparks und Denkmäler. Treten Sie in die Fußstapfen berühmter Charaktere einschließlich Wild Bill Hickock, Calamity Jane und Buffalo Bill. Auf Ihrem Weg durch das authentische Amerika sollten Sie vor allem Ausschau nach der wunderbaren Tierwelt halten.



Lower Falls, Yellowstone National Park

Tierwelt und die Ökologie des Yellowstone Nationalparks vor.

☞ <http://koa.com/campgrounds/hardin/> and <http://codyponderosa.com/>

Tag 10/11/12 > Nehmen Sie sich mindestens zwei Tage Zeit, um die magische Landschaft des Yellowstone Nationalparks zu erkunden. Von Cody aus geht es weiter Richtung Norden bis Red Lodge, um dann den epischen „Beartooth Highway“ zu genießen – ein atemberaubender Hochgebirgspass, der in den Park führt. Geysire, heiße Quellen und sprudelnde Schlammlöcher erwarten Sie und machen das Gebiet gleichzeitig zu einem der aktivsten geothermischen Orte der Welt. Eventuell entsteht etwas Stau durch Tiersichtungen entlang der Strecke. ☞ **200 Meilen zum Grant Village** ★ Bei **Old Faithful** handelt es sich um einen



Eine Fahrt mit der Postkutsche in Jackson



Colter Bay, Grand Teton NP

der zuverlässigsten Geysire im Park, der etwa alle 90 Minuten ausbricht.

☞ <http://www.yellowstone-nationalparklodges.com/lodging/camping/fishing-bridge-rv-park/>

Tag 13/14 > Nur eine kurze Fahrt vom südlichen Eingang des Yellowstone Nationalparks entfernt liegt der Grand Teton National Park, der von majestätischen Gipfeln und einem Teil der berühmten Rocky Mountains dominiert wird. Am Rande des Parks erwartet Sie die „kosmopolitische Westernstadt“ Jackson mit hölzernen Gehsteigen, Elch-Geweih-Bögen und vielen Geschäften. ☞ **40 Meilen zum Colter Bay Village RV Park** ★ **42 Meilen langen Scenic Loop** durch den Park, um einen atemberaubenden Blick nach dem anderen zu erhaschen. ☞ <http://www.gtgc.com/rv/colter-bay-rv-park>

Tag 15 > Heute geht es schon früh los und sollten Sie bereits heute die Abgabe des Wohnmobils planen, sollten Sie die Option „EBDS - Early Bird“ hinzubuchen. Alternativ hängen Sie noch einen Tag dran und genießen



Routendetails

AB	Denver, Bozeman, Billings oder Salt Lake City
DAUER	15 Tage
DISTANZ	1,940 Meilen



das südliche Idaho und nördliche Utah. 280 Meilen bis zur Cruise America Vermietstation in Salt Lake City.

ROCKY MOUNTAIN HIGH

Nur wenige Länder, geschweige denn Bundesstaaten, können Colorado in puncto Vielfalt das Wasser reichen, und der berühmteste Staat der Rocky Mountains enttäuscht nicht. Von über 4.000 Meter hohen schneebedeckten Gipfeln, alten Felsensiedlungen der Pueblo-Indianer bis hin zu den Hochebenen und Slot Canyons des Colorado Plateaus.



Routenvorschlag

Tag 1 > Zu Beginn empfehlen wir ein paar Tage in Denver mit einer lebendigen Kulturszene und abwechslungsreichen Stadtvierteln. Besuchen Sie das legendäre Red Rocks Amphitheater oder die historische Union Station mit ihren mondänen Restaurants und Cafés. Nach Abholung des Wohnmobils lohnt sich ein Stopp in Boulder - Sitz der University of Colorado mit beeindruckenden Gebäuden und feinen Rasenflächen. Richtung Norden geht es entlang der Rocky Mountains nach Estes Park, dem Tor zum Rocky Mountain National Park. **55 Meilen bis nach Estes Park** ★ Im Sommer lohnt sich ein Tubing Abenteuer auf dem Boulder Creek im Herzen der Stadt. <https://www.jellystoneofestes.com/>



Denver Union Station

Tag 2 > Die Fahrt heute ist kurz, damit Sie auch die Schönheit des Rocky Mountain National Parks genießen können. Als einer der beliebtesten Parks der USA erstreckt er sich über mehr als 1000km² und bietet elf



Grand Junction

3000er Gipfel. Der für heute Nacht vorgeschlagene Campingplatz ist auf einer Ranch - vielleicht möchten Sie einen Ausritt oder eine Abenteuer-Quad-Tour machen. **60 Meilen bis Grand Lake** ★ Die Trail Ridge Road ist mit 3712 m die höchste durchgehend geteerte Passstraße. <https://www.windingriverresort.com/>

Tag 3 > In den Bergen Colorados gibt es viele schöne Orte; wir empfehlen einen Stopp in Breckenridge und in Glenwood Springs warten zahlreiche natürliche heiße Quellen. **168 Meilen bis nach Glenwood Springs** ★ Entdecken Sie die Altstadt von Breckenridge oder erleben Sie White Water Rafting im Glenwood Canyon. <https://koa.com/campgrounds/colorado-river/>

Tag 4 > Richtung Westen geht es heute zum spektakulären Colorado National Monument. Das Monument bewahrt eine der großartigsten Landschaften des amerikanischen Westens mit seinen hoch aufragenden Monolithen und Canyon-Panoramen. Weiter geht es zu einem Stop im Black Canyon of the Gunnison National Park mit 1000 m hohen Steilwänden und Schluchten. Das hübsche Bergstädtchen Ouray wird auch als die "Schweiz der USA" bezeichnet. **165 Meilen bis nach Ouray** ★ Fahren Sie den 37 km langen Rim Rock Drive im Colorado National



Glenwood Springs, Hanging Lake

Monument - eine der spektakulärsten Straßen der USA. Lohnenswert sind eine Wanderung am Rand des Black Canyons, die heißen Quellen oder die Box Canyon Falls in Ouray. <https://www.ourayriversideresort.com/>

Tag 5/6 > Heute geht es auf dem "Million Dollar Highway" bis nach Silverton. Sie erklimmen eine schwindelerregenden Strecke mit vielen Serpentinaugen verstreut auf 3 Bergpässen. Die ehemalige Minenstadt Silverton besticht mit Straßen voller Saloons. Danach erreichen Sie das Outdoor Paradies Durango. Wir empfehlen 2 Übernachtungen, damit Sie am nächsten Tag den Mesa Verde Nationalpark und die archäologischen Stätte erkunden können. **70 Meilen bis Durango** ★ Unternehmen Sie Outdoor-Aktivitäten in Silverton, einen Tagesausflug auf der Durango-Silverton Schmalspureisenbahn oder eine selbstgeführte Audiotour der Cliff Dwellings. <https://www.durangorv.com/>

Tag 7 > Richtung Osten geht es durch den Rio Grande Forest zum Great Sand Dunes National Park mit den größten Sanddünen Nordamerikas. Da dies auch ein "Dark Sky Preserve" ist, ist der nächtliche Sternenhimmel ebenso atemberaubend. **165 Meilen bis nach Alamosa** ★ Versuchen Sie sich im Sandboarding und Sandsledding auf



Garden of the Gods Park



Routendetails

den höchsten Dünen des Kontinents. <https://www.nps.gov/grsa/playourvisit/pinonflatscampground.htm>

Tag 8 > Richtung Norden geht es Richtung Canon City und zur Royal Gorge Bridge - Amerikas höchste Hängebrücke, die sich schwindelerregende 300 m über dem Arkansas River befindet. Amerikas höchste Zipline bietet einen Adrenalin-Kick. Weiter geht's in das wunderschöne Colorado Springs. Die Stadt genießt über 300 Sonnenstunden im Jahr und liegt am Fuße des berühmten Pikes Peak. Sie können selbst bis zum Gipfel fahren oder Sie nehmen die höchste Zahnradbahn des Landes. **155 Meilen bis Colorado Springs** ★ TIn Cripple Creek bietet sich eine Goldminentour an. Auch ein Besuch der bis zu 100 m hohen Sandstein-Felsformationen im Garden of the Gods Park in Colorado Springs ist empfehlenswert. <https://pikespeakcampground.com/>

Tag 9 > Bis zur Cruise America Vermietstation in Denver sind es lediglich 80 Meilen.

STERNENHIMMEL ÜBER TEXAS

Die Sterne am Nachthimmel faszinieren die Menschen seit Generationen. Glücklicherweise gibt es noch heute Gegenden, von denen aus man die Sterne besonders hell strahlen sieht und einer dieser Orte ist Texas. Als Heimat vieler "Dark Sky Parks" bietet dieser Bundesstaat den dunkelsten Nachthimmel, so dass man diesen und die Strahlkraft der Sterne am besten mit einem Cruise America Wohnmobil erleben kann.

McDonald Observatory



Routenvorschlag

Tag 1 > Nach der Abholung Ihres Wohnmobils geht es Richtung Westen in die Weiten des ländlichen Texas. Die berühmte Wildcatter Ranch bietet Ausritte, Tontaubenschießen und sogar Tomahaw. 📍 105 Meilen bis Graham
★ Besuchen Sie Dealey Plaza und das Sixth Floor Museum, die JFKs Geschichte erzählen. Erleben Sie jeden Freitag- und Samstagabend ein Rodeo in Fort Worth.
📍 <http://www.possumkingdomlake.org/possum-kingdom-state-park-camping/>

Tag 2 > Weiter geht es tief in die Panhandle Plains und einem Halt im Copper Breaks State Park mit einer zerklüfteten Landschaft und dem Caprock Canyons State Park, wo Sie imposante Bisonherden beobachten. **Dieser Park ist auf der Bortle-Skala mit 2 eingestuft.** 📍 242 Meilen zum Caprock Canyon State Park ★ Wandern Sie auf der kurzen, aber anspruchsvollen Juniper Ridge mit einem großartigen Ausblick auf die rote Felslandschaft. 📍 <https://tpwd.texas.gov/state-parks/caprock-canyons/fees-facilities/campsites>

Tag 3 > Der Palo Duro Canyon State Park ist die zweitgrößte Schlucht in den Vereinigten Staaten und bietet die spektakulärste Landschaft in der Panhandle-Region. Durch das Herz von Westtexas gelangen Sie zu Ihrer nächsten Übernachtung. 📍 115 Meilen nach Lubbock ★ Besuchen Sie die



Cadillac Ranch in Amarillo

berühmte Cadillac Ranch in Amarillo, ein ikonisches Symbol für die Liebe der Amerikaner zu Autos und endlosen Highways. Im Buddy Holly Center erfahren Sie mehr über den berühmtesten Rockstar der Stadt.

📍 <https://koa.com/campgrounds/lubbock/>

Tag 4 > Besuchen Sie den Monahans Sandhills State Park mit seinen Sandmeeren. Weiter geht es zum Davis Mountains State Park und dem McDonald Observatory hoch oben in den Davis Mountains. Bitte buchen Sie den Besuch der Sternwarte im Voraus <https://mcdonaldobservatory.org/visitors>.

📍 290 Meilen zum Davis Mountains State Park ★ Mieten Sie Sandscheiben im Monahans State Park. Halten Sie an der Fort Davis National Historic Site, einem der besterhaltenen Beispiele für einen militärischen Grenzposten der Ureinwohner. 📍 <https://tpwd.texas.gov/state-parks/davis-mountains/fees-facilities/campsites>

Tag 5/6 > Beginnen Sie in der kleinen Stadt Marfa, die von Hollywood für mehrere Filme verwendet wurde. In der Nähe befinden sich der Big Bend Ranch State Park und der Big Bend National Park. **Beide Parks sind als International Dark Sky Parks anerkannt und auf der Bortle Dark-Sky-Skala mit Stufe 1 klassifiziert; zwei der dunkelsten und klarsten Nachthimmel der Welt.**

📍 120 Meilen zum Big Bend Ranch State Park/Big Bend National Park entlang der malerischen River Road
★ Nehmen Sie an den Night Sky Ranger Programmen im Nationalpark teil.
📍 <https://www.nps.gov/bibe/planyourvisit/camping.htm>

Tag 7 > Fahren Sie nach Norden in die kleine Stadt Marathon. Auch wenn Sie die Grenzen des Parks verlassen haben, befinden Sie sich immer noch in einigen der am dünnsten besiedelten Regionen



Felsen im Big Bend National Park

von Texas. **Marathon ist immer noch Klasse 1 auf der Bortle Dark-Sky-Skala.** Übernachten Sie im Marathon Skypark, wo Sie Teleskope ausleihen können. 📍 70 Meilen bis Marathon ★ Erkunden Sie die vielen Kunstgalerien der Stadt, bevor Sie sich auf eine unvergleichliche Sternenschau einlassen.

📍 <http://www.marathonskypark.com/>

Tag 8 > Heute geht es zur herrlichen Flusslandschaft in der Devils River State Nature Area. Besuchen Sie die historische Stadt Del Rio an der mexikanischen Grenze. 📍 175 Meilen bis Del Rio ★ Entdecken Sie die Felsmalereien der frühen Canyon-Bewohner im Seminole Canyon State Park & Historic Site. 📍 <https://www.nps.gov/amis/planyourvisit/camping.htm>

Tag 9 > Heute werden Sie in die berühmte Hill Country Region zur charmanten deutsche Siedlung Fredericksburg fahren. Die Hauptstraße ist von historischen Gebäuden mit deutschen Restaurants und Biergärten gesäumt. 📍 173 Meilen bis Fredericksburg ★ Genießen Sie die Verkostungsräume von mehr als 50 lokalen Weingütern.
📍 <http://fbgrvpark.com/>



Routendetails

AB	Dallas, Austin oder Houston
DAUER	10 Tage
DISTANZ	1,540 Meilen

Die BORTLE SKALA ist eine neunstufige numerische Skala, die die Helligkeit des Nachthimmels an einem bestimmten Ort misst, wobei 1 die dunkelste und am besten geeignete für Sternbeobachtung ist.

- 1 Ein ausgezeichnete Ort mit dunklem Himmel - die Milchstraße ist in Ihrer ganzen Pracht zu sehen.
- 2 Typischer dunkler Ort. An klaren Nächten sind die Milchstraße und andere astronomische Objekte mit guten Details sehr klar sichtbar.

Tag 10 > Bis zur Abgabestation in Dallas sind es 250 Meilen. Lohnenswert ist auf jeden Fall noch ein Besuch der trendigen Stadt Austin - der "Live-Musik-Hauptstadt der Welt" - bevor Sie in Dallas Ihr Wohnmobil abgeben.

VON TEXAS NACH LAS VEGAS VIA BIG BEND

Die Reise beginnt in Houston und dann weiter Richtung Westen, wo die Sterne am Nachthimmel glitzern, wo Flüsse zwischen Kalksteinformationen fließen, hunderte von Vogelarten Zuflucht in Bergketten suchen und Kakteen in der südwestlichen Sonne erblühen - einem magischen Ort namens Big Bend. Das Abenteuer geht weiter, wenn Sie über die Grenze nach New Mexiko und zum riesigen Grand Canyon mit seinen spektakulären Schichten aus roten Felsen fahren.

Routenvorschlag

Tag 1/2 > Nach der ersten Übernachtung holen Sie Ihr Cruise America Wohnmobil an der Vermietstation ab. San Antonio hat mit einer tollen Kultur, Geschichte und einer Reihe von Freizeitaktivitäten für jedes Alter etwas zu bieten. Verpassen Sie auf keinen Fall den 2015 von der UNESCO zum Welterbe deklarierten San Antonio Missions National Historical Park. [197 Meilen von Houston nach San Antonio](#) ★ Besuchen Sie das Space Center in Houston. Genießen Sie in San Antonio den River Walk mit einem beachtlichen Nachtleben und tollen Restaurants. www.koa.com/campgrounds/san-antonio/

Tag 3 > Auf dem Weg lohnt sich ein Abstecher ins Texas Hill Country und die Stadt Fredericksburg mit ihrer Deutschen Geschichte und Kultur. Von hier aus fahren Sie zu den atemberaubenden Höhlen von Sonora, die zu den schönsten der Welt gehören. [203 Meilen zu den Höhlen von Sonora](#) ★ Besuchen Sie die Höhlen von Sonora mit einer persönlichen Führung. Die Höhlen verfügen über einen eigenen RV Park. <http://www.cavernsofsonora.com/camping>




River Walk, San Antonio

Tag 4 > Weiter geht es nach Fort Davis über Fort Stockton, wo Sie die Geschichte des „Wilden Westens“ erleben können. Während Sie in Fort Davis sind, erkunden Sie unbedingt den ehemaligen Militärstützpunkt an der „Fort Davis National Historic Site“. [232 Meilen nach Fort Davis](#). <https://goo.gl/gAFyxE>

Tag 5 > Setzen Sie Ihre Tour durch Texas mit einer Übernachtung in der skurrilen Stadt Marfa fort. Umgeben von Bergketten, spektakulärer Wüstenlandschaft und einem alternativen Zugang zum Big Bend National Park. [21 Meilen nach Marfa](#) ★ Genießen Sie Marfa, Heimat interessanter Kunstgalerien, der Chinato Foundation und den „Marfa Lights“. <http://tumbleinmarfa.com/>

Tag 6 > Weiter geht es nach Marathon, dem Tor zum Big Bend National Park. Ein klarer Nachthimmel sowie die Abwesenheit von künstlichem Lichteinfall bieten Gelegenheit, den wunderbaren Sternenhimmel zu genießen, bevor es zum Big Bend Nationalpark weitergeht. [56 Meilen nach Marathon](#) ★ Genießen Sie einen Abend im Freien mit einem spektakulären Sternenhimmel. <http://www.marathonmotel.com/>



McDonald Observatory

Tag 7/8 > Machen Sie sich auf den Weg zur Geisterstadt Terlingua, wo Sie eine atemberaubende Aussicht auf die Chisos Mountains erleben können. Erkunden Sie den Big Bend Nationalpark und den Big Bend State Park. Erleben Sie die Natur hautnah: mit über 450 Vogelarten, 75 Arten von Säugetieren und 56 Arten von Reptilien werden Sie während Ihrer Wanderung, Ihrer Kajakfahrt oder Ihrem Pferdeausritt mit Sicherheit genügend Gelegenheit dazu bekommen. [110 Meilen nach Lajitas](#) ★ Genießen Sie die herrliche Aussicht von der Veranda der Geisterstadt Terlingua. Erleben Sie die Pracht der Chisos Berge, wandern Sie auf den Lost Mine Trail und genießen den Ross Maxwell Scenic Drive zum Santa Elena Canyon. <https://goo.gl/WrMUvV>

Tag 9 > Auf Ihrem Weg nach Norden steht heute eine längere Fahrt nach Lajitas und zum Guadalupe Mountains National Park an. Dieser ist für seine umfangreichen Wandermöglichkeiten in einer quasi unberührten Wildnis bekannt. [283 Meilen zum Guadalupe Mountains National Park](#). <https://goo.gl/W3aHDQ>

Tag 10 > Erkunden Sie ein wenig den Guadalupe Mountains Nationalpark, bevor es über die Grenze zur zweitgrößten Stadt in New Mexiko geht - nach Las Cruces und dem Hacienda RV Resort. Fußläufig entfernt liegt das historische Old Messilla (Aufenthaltsort von Billy the Kid) mit vielen Geschäften und Restaurants. [152 Meilen nach Las Cruces](#) ★ Genießen Sie heute Morgen eine Wanderung auf einem der vielen Wanderwege, bevor die Reise für Sie weitergeht. www.haciendarv.com



Pferdeausritt, Grand Canyon NP



Eine typische Kolonialkirche in Santa Elena



Santa Elena Canyon, Big Bend NP

Tag 11 > Heute morgen erkunden Sie die Innenstadt von Las Cruces. Die Hauptstadt von New Mexiko ist Ihr nächstes Ziel. Halten Sie auf dem Weg in „Truth or Consequences“ an, um herauszufinden, warum der vorherige Name „Hot Springs“ geändert wurde. **235 Meilen nach Albuquerque** **★ Besuchen Sie Socorro, wo sich die alte „San Miguel Mission“ befindet, die vom massiven South Baldy Mountain dominiert wird.**

www.americanrvpark.com

Tag 12 > Heute steht eine längere Fahrt an. Am besten Sie machen Rast am Petrified Forest Nationalpark, um dann weiter Richtung dem Coconino National Forest nach Flagstaff zu fahren.



Angels Window, North Rim of Grand Canyon

310 Meilen bis nach Flagstaff **★ Sandia Peak** sowie die längste Schwebbahn der Welt sind einen Besuch wert. <https://koa.com/campgrounds/flagstaff/>

Tag 13 > Der Grand Canyon National Park ist das Zuhause eines Großteils des riesigen Grand Canyons. Mit seinen Schichten von roten Felsen wird hier eine Millionen von Jahren alte Geschichte der Geologie enthüllt.

95 Meilen zum Grand Canyon National Park **★ Gehen Sie am Rim Walk entlang, steigen Sie hinab oder genießen Sie den Ausblick von oben bei einem Rundflug.**

www.nps.gov/grca/planyourvisit/cg-sr.htm

Tag 14 > Entlang des Weges von Chicago nach LA ist nicht mehr viel von der Route 66 übriggeblieben. Eine der längsten Abschnitte wartet allerdings noch auf Sie - Die Fahrt durch das malerische Peach Springs, am Rande der Hualapao Indian Reservation nach Kingman. **150 Meilen nach Kingman** **★ Besuchen Sie die Grand Canyon Caverns.** www.blakeranchrv.com



Rostige Überreste eines alten Autos im Petrified Forest NP

Tag 15 > Heute geht es für Sie entlang des Hoover Dams nach Nevada. An diesem von Menschenhand erschaffenen Bauwerk gibt es so viel zu sehen und zu entdecken. Schließlich endet Ihr Abenteuer in Las Vegas, der verrückten, niemals schlafenden Neonstadt mit ihren Megastars und Casinos. **120 Meilen nach Las Vegas** **★ Besuchen Sie das Hoover Dam Museum - eine kolossale und kostspielige Leistung, die der Mensch hier vollbracht hat.**

www.oasislasvegasrvresort.com



Routendetails



AB	Dallas, Houston, Austin, Albuquerque oder Las Vegas
DAUER	16 Tage
DISTANZ	2,184 Meilen



Tag 16 > Nach dem Frühstück sind es nur 20 Meilen, um Ihr Wohnmobil an der Cruise America Vermietstation in Las Vegas abzugeben.

ROUTE 66 MIT HIGHWAY NO. 1

Die Route 66 wird auch als „Mutter aller Straßen“ bezeichnet und entstand mit dem Trek der Pioniere. Sie diente als einer der wichtigsten Routen für diejenigen, die nach Westen einwanderten und sich überall in Amerika verteilten. Diese Reiseroute führt Sie ebenfalls entlang des berühmten Highway 1, auf dem Sie die spektakuläre Küste Kaliforniens entdecken können.

Routenvorschlag

Tag 1 > Nach einem Aufenthalt von 1-2 Tagen, um die „windy city“ Chicago zu entdecken, ist es Zeit Ihr Cruise America Wohnmobil abzuholen. Es geht in den mittleren Westen der USA, nach Springfield, Illinois. Willkommen auf der Route 66! Werfen Sie einen Blick in das Museum, die Geschäfte und vielleicht essen Sie in einem typisch amerikanischen Diner zu Abend. **200 Meilen** ★ Besuchen Sie **Lincolns Grab und die Salem Historic Site, eine Rekonstruktion eines Dorfes aus den 1830er Jahren, wo Abraham Lincoln als junger Erwachsener lebte.** www.koa.com/campgrounds/springfield/

Tag 2 > Heute geht es an das Ufer des Mississippi Flusses und nach St. Louis. Ein Muss in St. Louis ist der Besuch des größten Monuments des Landes: der 192 m große Gateway Arch mit seiner einzigartigen Form. Weiter geht es mit einem Stopp im Lone Elk Park, wo Sie Tiere beobachten können, bevor es zum Route 66 State Park geht! **125 Meilen** ★ Gönnen Sie sich eine Fahrt bis in die Spitze des Gateway Arch. **Bisons, wilde Truthähne, Elche und Hirsche sind nur eine kleine Auswahl der Tiere, die Sie im Lone Elk Park beobachten können.** www.koa.com/campgrounds/springfield-route-66/

Tag 3 > Heute geht es durch das „Herz“ Amerikas nach Tulsa. Planen Sie auf jeden Fall einen kurzen Stopp in Joplin ein, das ehemalige Versteck des



Chicago River und Willis Tower

berühmten Duos Bonnie & Clyde. Früher einmal als die Ölhauptstadt der Welt berühmt, beheimatet Tulsa heute die größte Kollektion an Kunst und Kunstgegenständen des amerikanischen Westens. **380 Meilen** ★ Besuchen Sie die **Philbrook und Gilcrease Museen, das Woody Guthrie Center und die Restaurants des Brady Arts District.** www.koa.com/campgrounds/tulsa

Tag 4 > Heute erwartet Sie eine kurze aber unvergessliche Fahrt auf der legendären Route 66 nach Oklahoma City. Ein Großteil der ursprünglichen Straße ist noch befahrbar und dem Besucher bietet sich ein lebendiges Museum mit alten Motels, typischen Diners und Sehenswürdigkeiten, wo die Zeit stehengeblieben zu sein scheint. **110 Meilen** ★ Unterwegs besuchen Sie das **Sapulpa Historical Museum, das Lincoln Motel und das unvergessliche Route 66 Interpretive Center.** www.koa.com/campgrounds/oklahoma-city

Tag 5 > Ein weiterer gemütlicher Tag auf der Route 66 Richtung Elk City, vielleicht mit einem letzten Besuch der Stadt Oklahoma City und der hübschen, belebten Universitätsstadt Norman. Dieser Abschnitt von der Route 66 ist das Herz der „Mother-Road“, übersät mit typischen Gemeinden und Köstlichkeiten, die Sie nicht verpassen sollten – die köstlichen gebratenen Zwiebelburger in El Reno, das historische Lucille's Roadhouse and Diner in Weatherford und die zwei Museen in Clinton und Elk City auf der Hauptstraße. **110 Meilen** ★ Besuchen Sie das historische **Fort Reno, den Mohawk Lodge Indian Store - eine der wenigen verbleibenden Handelsstationen der Indianer, Jigg's Smokehouse und Elk City Old Town Museums Complex.** [https://www.koa.com/campgrounds/elk-city/](http://www.koa.com/campgrounds/elk-city/)



Kunsthandwerk der amerikanischen Ureinwohner

Tag 6 > Heute haben Sie eine längere Fahrt von Oklahoma nach Texas und weiter nach Amarillo vor sich. Lohnenswert ist der Palo Duro Canyon State Park, mit 8000 Hektar der zweitgrößte der USA, in dem dereinst die Apachen, Cheyenne & Comanchen zuhause waren. **325 Meilen** ★ Erleben Sie den Palo Duro Canyon hautnah, so wie die Cowboys damals: hoch zu Ross. Die im Canyon gelegenen **Old West Stables** bieten geführte Touren an. www.koa.com/campgrounds/amarillo/


Tag 7 > Heute geht es in den Südwesten Amerikas – dem Tor nach New Mexico, Tucumcari. Schlendern Sie durch die Stadt und entdecken Sie noch viele weitere Wandmalereien, die über die Stadt verteilt sind und vor allem am Abend die vielen berühmten Route 66 Neonschilder. **160 Meilen** ★ Hier haben Sie Gelegenheit viele **Schnappschüsse der berühmten Route 66 Neonschilder zu machen!** www.koa.com/campgrounds/tucumcari/

Tag 8 > Das heutige Tagesziel ist Albuquerque, die Hauptstadt New Mexicos. Auf dem Weg nach Santa Fe, welches sich schon lange als Zentrum für Kunst und Kultur etabliert hat, lohnt sich die Panoramaroute durch den Santa Fe National Forest. Lange vor den Spaniern bewohnten die Indianer New Mexico und haben den Staat mit ihrer zeitlosen Kultur, ihren Traditionen und ihrem Glauben bereichert. Auf einer geführten Tour erfahren Sie allerhand über das Erbe der Indianer sowie über die moderne Kultur New Mexicos. **185 Meilen** ★ Besuchen Sie ein **Indianer Pueblo und die**

weltberühmten Kunstgalerien und -märkte von Santa Fe. Die Stadt ist berühmt für ihre Einkaufsmöglichkeiten von einzigartiger Kunst. www.koa.com/campgrounds/albuquerque-central/

Tag 9/10 > Heute erwartet Sie eine längere Fahrt zum Williams KOA, dem Tor zum Grand Canyon, wo Sie die nächsten zwei Nächte verbringen. Auf der Strecke bietet sich ein Stopp in Gallup an, welches sich zentral inmitten der Indianergebiete befindet. Nutzen Sie den KOA Bus oder den Zug der Grand Canyon Railway - die Mitarbeiter des KOA helfen Ihnen bei der Planung. Auf dem Campingplatz warten Live Western Musik, Fahrten mit dem Heuwagen, Fahrradverleih, Mini-Golf und Reiten. **360 Meilen** ★ Sehr lohnenswert ist ein **Helikopter-Rundflug über den Grand Canyon oder auch eine Jeep- oder Rafting Tour!** <https://www.koa.com/campgrounds/grand-canyon/>

Tag 11 > Nehmen Sie sich heute Vormittag die Zeit ein paar der angebotenen Aktivitäten in Williams zu nutzen. Die Fahrtstrecke beträgt nur 200 km – 132 davon wieder auf der weltberühmten „Route 66“. Tagesziel ist der Kingman KOA, wo ein riesiger




Die Lighthouse Formation, Palo Duro

GAS



Eins der vielen alten Neonschilder an der Route 66



Zeitzeuge entlang der Route 66



Pool umgeben von den Hualapai-Bergen wartet. ☼ 125 Meilen ★ Das Route 66 Museum in Kingman ist einen Must-see. 📄 www.koa.com/campgrounds/kingman/

Tag 12/13 > Erleben Sie die Stadt, die niemals schläft! Der Campingplatz in Las Vegas ist direkt neben dem Circus Circus Hotel auf dem Strip – dort befinden sich auch die Hotels New York New York und Paris! ☼ 100 Meilen ★ Entdecken Sie den Strip und gönnen Sie sich eine der weltberühmten Shows z.B. von Cirque du Soleil. Planen Sie auch einen Besuch der Fremont Street Experience mit gratis Live Entertainment und einer Lichtershow ein. 📄 <https://www.circuscircus.com/rv-park-1>

Tag 14 > Richtung Westen befindet sich ein weiteres Highlight am Colorado River – der weltberühmte Hoover Dam an der Grenze zwischen Arizona und Nevada. Bewundern Sie dieses von Menschenhand geschaffene Bauwerk



Jesse James Museum, Stanton, Missouri

bevor es weiter südwärts Richtung Mojave National Preserve geht. ☼ 155 Meilen ★ Mojave National Preserve, in der Einsamkeit der Wüste Südkaliforniens gelegen, ist der vorletzte Halt heute. Sanddünen, Vulkankrater, Joshua Tree Wälder und Wildblumenteppeiche finden sich gleichermaßen in diesem knapp 650.000 Hektar großen Park. Bei einem Besuch der Canyons, Berge und des Hochplateaus entdeckt man verlassene Minen, Bauernhöfe und ehemalige Militärstützpunkte. 📄 www.koa.com/campgrounds/barstow/

Tag 15/16 > Zwei Outlet Malls bieten mit über 100 Geschäften hervorragende Einkaufsmöglichkeiten. Danach geht es weiter in die Stadt der Engel. ☼ 115 Meilen ★ Nehmen Sie an einer Tour durch Beverly Hills teil, besuchen Sie Venice & Muscle Beach, Universal, Disneyland oder Knott's Berry Farm und die Sterne auf dem Hollywood Boulevard! 📄 <https://hollywoodrnpark.com/>



Joshua tree Joshua-Baum

Tag 17 > Sie verlassen Los Angeles und fahren weiter Richtung Norden auf der Route 101. Die Gegend um Santa Barbara wird auch „Amerikas Riviera“ genannt – vielleicht passt ein Stopp an einem der Strände oder Restaurants. ☼ 240 Meilen ★ Besuchen Sie die Chumash Painted Cave und besichtigen Sie dort bis 1000 Jahre alte Felsmalereien. 📄 <https://koa.com/campgrounds/santa-margarita/>

Tag 18 > Bereit für Santa Cruz? Planen Sie auf jeden Fall einen Stopp in Hearst Castle bei San Simeon und nehmen Sie sich genügend Zeit für die Strecke entlang der wunderschönen Küste. Big Sur, Pebble Beach, Carmel oder Monterey – genießen Sie diese einzigartige Küstenlandschaft. ☼ 150 Meilen ★ Besuchen Sie Hearst Castle und / oder halten Sie in Carmel oder Monterey und genießen Sie das Sfolife in Südkalifornien. 📄 www.koa.com/campgrounds/santa-cruz/

Tag 19/20 > Heute fahren Sie über die weltberühmte Golden Gate Bridge. Es geht zum Petaluma KOA, 55 km nördlich von San Francisco gelegen. Im Sommer wird das Unterhaltungsangebot ergänzt durch Wasserrutschen, Hüpfburgen und Kutschenfahrten im Sonnenuntergang. Zwischen Mai und Oktober werden täglich geführte Touren nach San Francisco angeboten. ☼ 115 Meilen ★ Besuchen Sie die Golden Gate Bridge und buchen Sie vielleicht

Routendetails

AB	Chicago, San Francisco oder Los Angeles
DAUER	21 Tage
DISTANZ	2,955 Meilen

eine geführte Fahrradtour über die Brücke. Ein Muss ist eine Fahrt mit dem Cable Car und ein Besuch von Alcatraz. Nehmen Sie sich Zeit, um diese sensationelle Stadt mit vielen Facetten kennenzulernen. 📄 <https://koa.com/campgrounds/san-francisco/>

Tag 21 > Wenn Sie genügend Zeit haben, machen Sie einen mehrtägigen Abstecher zum Yosemite Nationalpark. Wenn nicht lohnt sich auch eine geführte, ganztägige Tour in den Park. Nach dem Frühstück geht es zurück zur Cruise America Vermietstation.



TEXAS UND LOUISIANA

Auf dieser Tour erleben Sie eine einzigartige Mischung aus Vergangenheit, Gegenwart, „Cajun“ Gastfreundschaft, Spaß und Musik, für die Louisiana weltbekannt ist. Und als Kontrast wartet Texas, der „Lone Star State“, der oftmals als „völlig andere Welt“ bezeichnet wird. Erkunden Sie die Städte und genießen Sie die Strände, lassen Sie sich bestes Seafood munden und entspannen Sie unter der warmen Sonne von Texas – besser geht’s nicht!



Routenvorschlag

Tag 1 > Nach ein wenig Sightseeing in Houston und ein oder zwei Nächten dort holen Sie ihr Cruise America Wohnmobil ab. Die erste Nacht verbringen Sie am Golf von Mexiko im historischen Galveston Beach.

📍 **80 Meilen** ★ Besuchen Sie **Moody Gardens** – ein riesiger und vielfältiger Vergnügungspark. 🌐 www.jbrv.net

Tag 2/3 > Auf der Strecke nach Port Aransas auf Mustang Island bieten sich einige Stopps an. Wir empfehlen einen Aufenthalt von mehreren Nächten, so dass Sie auch Gelegenheit haben Corpus Christi und einige Strände zu besuchen.

📍 **205 Meilen bis Port Aransas** ★ Genießen Sie einen der schönen Strände, vielleicht beim Angeln oder Schwimmen. 🌐 www.onthebeachrvpark.com

Tag 4/5 > Weiter geht es nach San Antonio - reich an amerikanischer Geschichte. Schlendern Sie entlang des Kanals und entdecken Geschäfte und Cafés. 📍 **185 Meilen nach San Antonio** ★ Unternehmen Sie eine Flussfahrt durch die Stadt oder genießen Sie die Schönheit des River Walks. 🌐 <https://www.sunoutdoors.com/texas/travelers-world-rv-community>

Tag 6 > Fahren Sie weiter nordwärts Richtung Abilene. Das Parksystem von Abilene umfasst insgesamt 29 Parks auf einer Gesamtfläche von knapp 500.000 Hektar. Der Abilene Zoo ist ein beliebtes Ziel. Jeden zweiten Donnerstagabend



The River Walk, San Antonio

findet der Artwalk in der Innenstadt statt. 📍 **255 Meilen nach Abilene** ★ Besuchen Sie den Zoo von Abilene.

🌐 <https://www.buckcreekrvp.com/>

Tag 7 > Heute heißt Ihr Ziel Fort Worth. Auf Ihrem Campingplatz Yogi Bear Jellystone gibt es allerhand Freizeitaktivitäten – speziell für Kinder und Familien.

📍 **155 Meilen bis Burleson bei Fort Worth.**

🌐 www.rusticcreekranch.com

Tag 8 > Machen Sie einen Abstecher nach South Fork, nordöstlich von Dallas gelegen und Heimat der legendären Ewings Familie aus der Fernsehserie der 80er Jahre (www.southfork.com).

📍 **235 Meilen nach Texarkana** ★ Besuchen Sie die berühmteste Ranch der USA – South Fork. 🌐 www.koa.com/campgrounds/texarkana/

Tag 9 > Heute besuchen Sie insgesamt 4 Staaten! Von Texas nach Arkansas, weiter nach Louisiana und zum Abschluss nach Natchez, der ältesten Stadt in Mississippi. Besuchen Sie eines der riesigen Anwesen in Natchez, die schon viele Besucher fasziniert haben.

📍 **265 Meilen bis nach Vidalia in der Nähe von Natchez** ★ Eine 45-minütige geführte Kutsch-Tour durch den historischen Distrikt von Natchez gibt historische Einblicke. Besuchen Sie den Natchez Historical Park. 🌐 <http://www.riverviewrvpark.com/>



Plantagen-Anwesen, Baton Rouge



Space Centre, Houston

Tag 10/11 > Das heutige Endziel ist New Orleans – Geburtsstätte des Jazz mit einer faszinierenden Geschichte. Vom French Quarter RV Park ist die Innenstadt von New Orleans zu Fuß zu erreichen. Mit ihren wunderbaren Restaurants, der weltberühmten Musik, dem Nachtleben und den Festivals wird die Stadt Sie in ihren Bann ziehen. Verbringen Sie also ruhig ein paar Tage mehr hier! 📍 **165 Meilen bis nach New Orleans** ★ Ein Muss sind ein Besuch des Jackson Square, der Basin Street, des Audubon Parks, ein Ausflug mit dem Schaufelraddampfer auf dem Mississippi, ein geführter Spaziergang durch das French Quarter oder ein Live Konzert in der Preservation Hall.

🌐 www.fqrv.com alternatively
🌐 <http://www.riverboattravelpark.com/>

Tag 12 > Die Hauptstadt von Louisiana – Baton Rouge – ist das Ziel des heutigen Tages. Auf dem Weg lohnt sich ein Stopp entlang der Great River Road und ein Besuch eines der Plantagen-Anwesen, die einen Einblick in die bewegte Vergangenheit der Region bieten. Beenden Sie Ihren Tag in Lafayette, dem Herz vom Louisianas Cajun & Creole Country, eine Gegend bekannt als die glücklichste Stadt in Amerika – und das ist kein Geheimnis. 📍 **135 Meilen bis nach Lafayette** ★ Besuchen Sie das Old



Routendetails

DEPART	Houston, Austin, Dallas oder New Orleans
DURATION	14 Tage
DISTANCE	1,890 Meilen

State Capital Museum in Baton Rouge, um mehr über die Geschichte der Stadt zu erfahren. Besuchen Sie außerdem die wunderschöne Kathedrale von St John, die von einer 500 Jahre alten Eiche umgeben ist. Wenn dann noch Zeit bleibt, besuchen Sie das historische und lebhaft Vermilionville. 🌐 <https://bwrvr.com/>

Tag 13 > Es geht zurück nach Texas, aber auf dem Weg lohnt sich ein Zwischenstopp am abwechslungsreichen Lake Charles. Wenn Sie die Zeit haben, planen Sie hier eine Übernachtung ein. Viele Outdoor-Aktivitäten warten auf Sie, wie z.B. eine Tour in das Outback Louisianas entlang der Creole Nature Trail All-American Road. 📍 **135 Meilen bis Beaumont** ★ Besuchen Sie den Charpentier Historic District für einen Einblick in die Vergangenheit. 🌐 www.gulfcoastrvresort.com

Tag 14 > Nach dem Frühstück sind es 75 Meilen nach Houston, um Ihr Cruise America Wohnmobil wieder abzugeben.

MUSIKALISCHE SÜDSTAATEN

Diese Route führt Sie durch drei Zentren der amerikanischen Musik – New Orleans, Memphis und Nashville – Musik, die unser Leben geprägt hat. Außerdem darf Amerikas meistbesuchter Nationalpark – The Great Smoky Mountains – nicht fehlen. Der Park bietet einzigartige Flora und Fauna und beeindruckt mit seiner faszinierenden Bergwelt.



Routenvorschlag

Tag 1 > Nach der Abholung Ihres Wohnmobils folgt eine 2½-stündige Fahrt auf der Interstate nach Montgomery, die Hauptstadt Alabamas. **155 Meilen bis nach Montgomery** **★ Besuchen Sie das Jefferson Davis Confederate White House und Old Alabama Town.** <https://www.zemanrv.com/resorts/the-woods-rv-resort>

Tag 2 > Es geht weiter Richtung New Orleans, aber um die Fahrt nicht allzu lang werden zu lassen, bietet sich eine Unterbrechung auf dem Shady Acres Campground in Mobile, Alabama an. **185 Meilen bis Mobile** **★ Besuchen Sie die Kampfschiffe im Memorial Park und das ehemalige Englische Conde-Charlotte House.** www.shadyacresmobile.com

Tag 3 > Das heutige Endziel ist das historische New Orleans – Geburtsstätte des Jazz. Vom French Quarter RV Park ist die Innenstadt von New Orleans fußläufig erreichbar. Mit ihren wunderbaren Restaurants, der weltberühmten Musik, dem Nachtleben und den Festivals wird die Stadt Sie in ihren Bann ziehen. Verbringen Sie ruhig ein paar Tage mehr hier! **160 Meilen bis zum French Quarter, New Orleans** **★ Ein Muss sind ein Besuch des Jackson Square, der Basin Street und des Audubon Parks oder ein Ausflug mit dem Schaufelraddampfer auf dem Mississippi. Alternativ ist eine Tagestour zu den Plantagenhäusern ein interessantes Erlebnis.** (www.grayline.com). www.fqr.com



Graceland, Memphis Photo: Tennessee Department of Tourism

Tag 4 > Es geht in das Land des „King of Rock ‘n Roll“ – Elvis Presley. Die Fahrt ist lang, daher unterbrechen wir sie noch einmal nördlich von Jackson, Mississippi und übernachten auf dem Timberlake Campground. **180 Meilen nach Jackson** **★ Besuchen Sie das Old Capitol, Governors Mansion und das Capitol Building.** <https://www.therez.ms.gov/parks-recreation/camping/timberlake>

Tag 5 > Verlassen Sie den Verkehr des Freeways und nehmen Sie die Alternativroute des landschaftlich schönen Natchez Trace in Richtung Tupelo, der Geburtsstätte von Elvis Presley. **160 Meilen bis Tupelo** **★ Besuchen Sie das Elvis Presley gewidmete Museum.** www.cgbarncrossing.com

Tag 6 > Der Tag beginnt mit der Fahrt durch den Holly Springs National Forest bis nach Memphis. Sie übernachten fußläufig zu Graceland, dem Haus von Elvis Presley. Der Memphis-Graceland RV Park & Campground befindet sich direkt am Elvis Presley Boulevard hinter dem Elvis Presleys Heartbreak Hotel. **110 Meilen bis Memphis** **★ Besuchen Sie Graceland aber auch das Civil Rights Museum, die Sun Studios und natürlich die Beale Street – bekannt durch den Blues von W.C. Handy.** www.graceland.com/rv-park-campground

Tag 7 > Es geht in eine weitere musikalische Hauptstadt – nach Nashville – bekannt geworden durch Dolly Parton und weitere Vertreter der Country Musik. Ein wenig nördlich liegt Goodlettsville und der Nashville Country RV Park. **230 Meilen bis Nashville** **★ Besuchen Sie Grand Old Opry, die Jack Daniels Distillery und viele weitere Sehenswürdigkeiten.** <https://koa.com/campgrounds/nashville/>

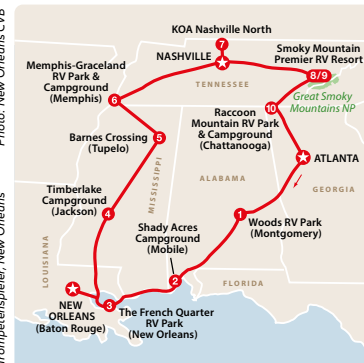
Tags 8/9 > Weiter geht es zum Great Smoky Mountains Nationalpark, weltberühmt für seine reichhaltige Flora



Photo: New Orleans CVB Trompeterspieler, New Orleans

und Fauna und Amerikas meistbesuchter Nationalpark. Wählen Sie aus den Attraktionen der „Smokies“: Helikopter Rundflüge, Wildwasser-Rafting, Dollywood und das Titanic Museum. **140 Meilen nach Chattanooga** **★ Genießen Sie die atemberaubenden Wanderwege und die herrlichen Straßen des Nationalparks.** www.smokymountainpremierrvresort.com

Tag 10 > Etwas unter drei Stunden dauert die Fahrt zum letzten Stopp. Raccoon Mountain RV Park befindet sich sehr günstig gelegen zu den Hauptattraktionen der Gegend: Tennessee Aquarium, Lookout Mountain, Southern Belle Riverboat, IMAX Theater und die Innenstadt von Chattanooga. **140 Meilen nach Chattanooga** **★ Besuchen Sie die Lookout Mountain Battlefields auf der „Incline Railway“ und erkunden Sie die Höhlen.** <https://raccoonmountain.com/>



Journey Details

DEPART	Atlanta, New Orleans oder Nashville
DURATION	11 Tage
DISTANCE	1,745 Meilen



Tag 11 > Die Fahrt zurück zur Cruise America Vermietstation in Atlanta beträgt ca. 2 Stunden / 130 Meilen.



Schaufelraddampfer auf dem Mississippi / Foto: Stephen Finn

DISNEY UND MEER

Von Orlando zum Florida „Pan Handle“ und zurück – anstatt Florida von Norden nach Süden zu durchqueren geht es Richtung Westen zu einsamen Stränden und der Schönheit des „anderen Floridas“. Die Route führt Sie zur Hauptstadt Tallahassee, beinahe bis Alabama und zurück zur Walt Disney World.



Routenvorschlag

Tag 1 > Übernehmen Sie Ihr Cruise America Wohnmobil in Kissimmee und machen sich auf den Weg. Nach kurzer Fahrt erreichen Sie Homosassa Springs and Nature Resort, wo Sie Manatees beim Spielen zuschauen können.
 ⚡ 90 Meilen bis Homosassa ★ Besuchen Sie den Homosassa Springs State Wildlife Park. www.naturesresortfla.com

Tag 2 > Richtung Norden geht es auf der Route 19 bis nach Perry, wo sich der KOA als idealer Zwischenstopp anbietet, bevor es nach Alabama weiter geht.
 ⚡ 120 Meilen bis Perry ★ Besuchen Sie den Forest Capital Hill State Park.
www.koa.com/campgrounds/perry

Tag 3 > Ihr heutiges Ziel ist die St. Andrews State Recreation Area in Panama City Beach. Bekannt für seine schneeweißen Strände und kristallklares Wasser bietet dieser ehemalige Militärstützpunkt fast 2,5 km wunderbare Strände am Golf von Mexiko und den Grand Lagoon. ⚡ 180 Meilen bis zum St Andrew's State Recreation Park in Panama City Beach ★ Besuchen Sie das Museum of Man in the Sea und wenn Ihnen Country Musik gefällt das Ocean Oprey. www.floridastateparks.org/park/St-Andrews

Tag 4 > Heute geht es zur Grenze zwischen Florida und Alabama. Der Playa del Rio RV Park and Yacht Club am Perdido Key ist das Etappenziel.
 ⚡ 120 Meilen bis Perdido Key ★ Besuchen Sie Pensacola, die älteste Siedlung Amerikas oder erkunden Sie



Seegräser am Pensacola Beach



Kayaking am Strand von Panama City

Foto: Visit Florida



Walt Disney World

Foto: Walt Disney World

mehr der Gulf Islands National Seashore. www.playadelrio.com

Tag 5 > Weiter geht es Richtung Osten nach Tallahassee, Floridas Hauptstadt. Wir empfehlen die Fahrt über die Interstate 10, so sollten Sie zügig voran kommen. ⚡ 225 Meilen bis Tallahassee ★ Erkunden Sie alles, was eine Hauptstadt zu bieten hat.
www.tallahasseervpark.com

Tag 6 > Auf dieser Tour geht es auch darum einige Orte Floridas kennenzulernen, die nicht unbedingt auf der Standardroute liegen. Kennen Sie z. B. Micanopy in Florida? Sie fahren heute über die Interstates bis zum Paynes Prairie Preserve State Park – südlich von Gainesville gelegen. Paynes Prairie ist einzigartig – biologisch,



Das Florida Museum of Natural History, Gainesville

Foto: Visit Florida

geologisch und historisch. ⚡ 150 Meilen bis Paynes Prairie Preserve State Park ★ Besuchen Sie Micanopy.
www.floridastateparks.org/park/Paynes-Prairie

Tag 7 (Und wenn Sie möchten auch Tag 8/9!) > Nach so viel Naturschönheiten ist es Zeit für etwas Trubel! Wie wäre es mit einem Besuch von Walt Disney World und den vielen anderen



Routendetails

AB	Orlando
DAUER	8 Tage
DISTANZ	1,010 Meilen

Sehenswürdigkeiten Orlandos? Der Fort Wilderness Campground ist Ihr Place To Be. Buchen Sie auf jeden Fall im Voraus. ⚡ 105 Meilen bis Walt Disney World ★ Allein die Ihnen zur Verfügung stehende Zeit bestimmt wie lange Sie verweilen. <https://goo.gl/289iRB>

Tag 8 > 20 Meilen bis zur Cruise America Vermietstation in Kissimmee und zur Abgabe des Wohnmobils.



Foto: Visit Florida

FLORIDAS STRÄNDE UND DIE KEYS

Diese Rundreise beginnt wahlweise in Miami oder Fort Lauderdale und verbindet die Keys, den Everglades Nationalpark, Sanibel Island, Disney und noch viel mehr... Auf dieser Tour wollen wir Ihnen viel mehr von dem zeigen, was Florida zu bieten hat.



Routenvorschlag

Tag 1 > Abholung des Cruise America Wohnmobils in Miami. Wir empfehlen für die erste Übernachtung den renovierte Grassy Key RV Park, für den Sie allerdings vorreservieren sollten, um einen Platz am Strand zu bekommen.

📍 90-100 Meilen bis Grassy Key, Florida Keys ★ Besichtigen Sie das Dolphin Research Center.

🌐 <http://www.grassykeyrvpark.com/>

Tag 2 > Es geht Richtung Key West, unter anderem über die Seven Mile Bridge, Marathon und Big Pine Key. Der Boyd's Key West Campground liegt nur 5 Meilen von der südlichsten Spitze entfernt an einem sehr idyllischen Plätzchen. 📍 55 Meilen bis Key West ★ Besuchen Sie die Lieblingskneipen von Ernest Hemingway – Captain Tony's und Smoky Joe's und verpassen Sie auf keinen Fall den Sonnenuntergang am Mallory Pier. 🌐 www.boydscampground.com

Tag 3 > Es gibt nur eine Straße, die hinein- und wieder hinausführt, also geht es heute retour Richtung John Pennekamp Coral Reef State Park. Mit dem benachbarten Florida Keys National Marine Sanctuary umfasst der Park Korallenriffe, Seegrasfelder und



Kennedy Space Centre

Foto: Kennedy Space Centre



Fort DeSoto Country Park

Foto: Visit Florida

Mangrovensümpfe. 📍 100 Meilen bis Pennekamp National Park ★ Besuchen Sie den Coral Reef und den National Marine Sanctuary.

🌐 <http://pennekamp.com/>

Tag 4 > Sie verlassen die Keys und erreichen den Everglades Nationalpark. Den sehr beliebten Flamingo Campground sollten Sie auf alle Fälle über die Webseite des National Park Service vorbuchen. 📍 75 Meilen bis zum Everglades National Park ★ Erleben Sie den Everglades Nationalpark nicht nur in Ihrem Fahrzeug, sondern auch zu Fuß oder auf dem Wasser. 🌐 <https://www.nps.gov/ever/planyourvisit/camping.htm>

Tag 5 > Heute geht es nach Sanibel Island. Vogelliebhabern wird der Periwinkle Park & Campground gefallen. Hier leben viele heimische Vögel wie Tukane und Aras. 📍 230 Meilen bis Sanibel über die Route 41 durch das Everglades und das Big Cypress National Reserve ★ Die Strände von Captiva Island werden Sie beeindruckend und für einen perfekten Tagesausklang geht es zum Mucky Duck Pub. 🌐 www.sanibelcamping.com

Tag 6 > Um möglichst schnell vorwärts zu kommen, lohnt es sich die Interstates 75/275 Richtung Fort De Soto Country Park zu nehmen. Der Park besteht aus 5 miteinander verbundenen Inseln und viele Stellplätze liegen direkt am Wasser.



Lifeguard Tower, Miami Beach

Sie können direkt vom Pier aus Angeln oder sich ein Boot oder Fahrrad ausleihen. 📍 145 Meilen bis Fort De Soto Park ★ Genießen Sie den Park, der bereits zweimal als Amerikas schönster Strand ausgezeichnet wurde.

🌐 www.pinellascounty.org/park/camping.htm#fortd

Tag 7 > Heute geht es nach Walt Disney World und Disney's Fort Wilderness. Vorbuchen lohnt sich auf jeden Fall – überlegen Sie sich wie viele Tage Sie den Themenparks widmen wollen. 📍 100 Meilen bis Disney's Fort Wilderness ★ Nehmen Sie sich genügend Zeit, um die rund um Orlando gelegenen Attraktionen wie Disney World und Universal Studios zu besuchen. 🌐 <https://goo.gl/289IRB>

Tag 8 > Heute fahren Sie an die Atlantik-Küste und zum weltberühmten Cape Canaveral und dem Kennedy Space Center, dem Hauptquartier der NASA. Die riesigen Raketen, die Abschussrampen, die Raumfahrt-Simulatoren und das riesige IMAX Kino laden zum Erkunden ein. 📍 160 Meilen nach Juno Beach ★ Besuchen Sie



Routendetails

AB	Miami, Ft. Myers, Tampa oder Orlando
DAUER	10 Tage
DISTANZ	1,110 Meilen

das Kennedy Space Center.

🌐 www.junoceanwalkrvresort.com

Tag 9 > Worth Avenue ist die Einkaufsmeile von Palm Beach und wird wegen seines luxuriösen Flairs auch „Rodeo Drive des Ostens“ genannt. Ein paar der vertraumten Herrenhäuser stehen Besuchern offen, wie z.B. das von Henry Flager, einst amerikanischer Erdölmagnat. 📍 105 Meilen bis Dania Beach ★ Lassen Sie sich von der Glitzerwelt der Worth Avenue in Palm Beach verzaubern und genießen Sie den letzten Abend in Fort Lauderdale. 🌐 www.northcoastpark.com/index.html

Tag 10 > Nur 40 Meilen sind es heute bis zur Cruise America Vermietstation in Miami.



Airboat ride, Everglades

Foto: Visit Florida

FLORIDA PLUS INKLUSIVE DEN GREAT SMOKIES

Von und nach Orlando entlang von Sandstränden, herrlichen Plantagenhäusern, historischen Städten in South Carolina und Georgia, um dann Richtung Great Smoky Mountains weiterzureisen. Der meistbesuchte Nationalpark Amerikas ist für seine Pflanzen- und Tierwelt sowie die Schönheit seiner alten Berge weltberühmt. Auf dieser Tour gehen wir über Florida hinaus.

Routenvorschlag

Tag 1 > Nach der Abholung Ihres Wohnmobils von der Cruise America Vermietstation in Kissimmee geht es Richtung Norden und weiter auf Floridas Küstenstraße Route A1A. **125 Meilen von Kissimmee nach St. Augustine** ★ Besuchen Sie Daytona Beach, die Heimat des weltberühmten Speedway. www.northbeachcamp.com

Tag 2 > Über die Grenze geht es weiter nach Georgia und die Küste entlang bis nach Savannah. Ihr Ziel ist der Red Gate Campground. Interessante Informationen zur Geschichte Savannahs findet man auf der Website des Campingplatzes. **175 Meilen bis Savannah** ★ Besuchen Sie das Pirates House, Kulisse für einen Teil des Films „Treasure Island“ von Robert Louis Stephenson.

www.redgatecampground.com



Castillo de San Marcos, St Augustine



Der USS Yorktown Flugzeugträger, Charleston

Tag 3 > Eine weitere historische Südstaaten-Stadt steht auf dem Programm: Charleston in South Carolina. Als Heimat von „Porgy und Bess“ und unveränderter Architektur befindet sich hier auch das Patriots Point Museum. **115 Meilen nach Charleston** ★ Besichtigen Sie Fort Sumter, wo dereinst der Bürgerkrieg begann. www.lakeairrv.com

Tag 4 > Nachdem Sie Charleston verlassen und Ihren Weg Richtung Myrtle Beach einschlagen, sollten Sie eine der viel fotografierten Plantagen besichtigen, wie z.B. Boone Hall, Middleton Place oder Magnolia Plantation. Myrtle Beach ist weithin als Golfdestination bekannt, aber es gibt so viel mehr zu entdecken. **110 Meilen bis Myrtle Beach** ★ Besuchen Sie Broadway at the Beach mit Entertainment pur auf 141 Hektar! Es gilt als die beliebteste Attraktion in der Umgebung von Myrtle Beach mit vielen Aktivitäten für Besucher aller Altersgruppen. www.myrtlebeachtravelpark.com

Tag 5 > Eine lange aber ereignisreiche Fahrt nach Westen durch die Landschaft von South Carolina wartet auf Sie. Ihr Ziel ist der Resort-Bereich



Biltmore Mansion, Asheville



Mercer Home, Savannah Foto: Georgia Dept. of Economic Development

des Lake Lure in North Carolina; berühmt für die Hebefigur-Szene in dem Film Dirty Dancing. Dieses Stück Natur mit seiner landschaftlichen Schönheit ist der perfekt Abschluss des Tages. Eine tolle Aussicht ergibt sich von der Spitze des Chimney Rock. **280 Meilen zum Lake Lure** ★ Besuchen Sie Lake Lure oder verbringen Sie Ihre Zeit am See oder am Chimney Rock. <https://hickorynutfallsfamilycampground.com/>

Tag 6/7 > Nehmen Sie sich Zeit, um Asheville und die Biltmore Estate, eine



Fischen am Daytona Beach

Foto: Visit Florida

der größten privaten Landbesitze in den USA, zu besuchen - ein wirklich erstaunlicher Ort. Weiter geht es zum Great Smoky Mountains Nationalpark; weltberühmt für seine reichhaltige Flora und Fauna und die unvergleichliche Schönheit seiner uralten Berglandschaften. Dies macht ihn zu Amerikas meistbesuchten Nationalpark. **91 Meilen nach Cosby, Tennessee** ★ Genießen Sie die atemberaubenden



Mountain stream, Great Smoky Mountains

Wanderwege und die herrlichen Straßen des Nationalparks. Vervollständigen Sie Ihren Trip mit einem Besuch in Dollywood einschließlich Dolly Parton Dixie Stampede Dinner Show – ein Abendessen, das Sie nicht vergessen werden!

📍 <https://smokymountainpremiumcamping.com/>



Newfound Gap, Great Smoky Mountains

Tag 8 > Es geht Richtung Atlanta in den Stone Mountain Park. Auf 1300 Hektar schönster Natur befindet sich das weltweit größte Relief, das die Konföderierten-Führer Robert E. Lee, Stonewall Jackson und Präsident Jefferson Davis darstellt. Außerdem gibt es viele Outdoor Aktivitäten wie z.B. die 2 km lange Wanderung auf den Gipfel des Stone Mountain. 📍 175 Meilen bis zum Stone Mountain National Park



Busch Gardens, Tampa Bay

Foto: Visit Florida



Die Sponge Factory, Tarpon Springs

★ Besuchen Sie den 250 m hohen Gipfel des Stone Mountain per High Speed Cable Car. 📍 www.stonemountainpark.com/Campground

Tag 9 > Eine lange Fahrt steht heute bevor aber das meiste davon auf der Interstate 75. Da das Tagesziel Cedar Key im Sunset Isle RV Park am Golf von Mexiko liegt, werden Sie ganz sicher nicht enttäuscht sein. 📍 385 Meilen bis nach Cedar Key ★ Besuchen Sie das Cedar Key State Museum.

📍 <https://www.cedarkeyrvresort.com/>



Tag 10 > Heute ist die Fahrt umso kürzer – zu einem der 100 besten

Campingplätze Nordamerikas und ganz in der Nähe zu allen Attraktionen, die Tampa Bay zu bieten hat – inklusive der berühmten Busch Gardens mit atemberaubenden Achterbahnen.

📍 125 Meilen bis nach Tampa

★ Besuchen Sie Tarpon Springs, einem Küstenort geprägt von griechischen Schwammtauchern.

📍 www.baybayou.com



Routendetails

AB	Orlando, Charlotte, Nashville, Atlanta oder Tampa
DAUER	13 Tage
DISTANZ	1,661 Meilen

Tags 11/12 > Auf der Interstate 4 geht es zum Disney's Fort Wilderness Resort und Campground. Verbringen Sie so viel Zeit mit Mickey, wie Sie möchten. 📍 80 Meilen bis Disney Fort Wilderness.

📍 <https://goo.gl/289iRB>

Tag 13 > Abgabe Ihres Cruise America Wohnmobils in Kissimmee.



Stone Mountain cable car

VON WASHINGTON DC NACH ORLANDO

Bei dieser vielfältigen Tour ist alles dabei. Es warten tolle Sehenswürdigkeiten der Stadt Washington DC, die Chance die vielen Wanderwege zu erkunden, herrliche Panoramafahrten, und ein ausgiebiger Blick auf die Tierwelt. Außerdem warten vielfältige Freizeitaktivitäten in prächtigen State Parks und wundervolle Strände einschließlich Virginia Beach, Outer Banks & Myrtle Beach.

Routenvorschlag

Tag 1 > Es gibt so viel zu sehen, dass Sie eigentlich zwei Wochen in Washington DC verbringen könnten. Planen Sie genug Zeit ein, um die vielen Attraktionen der Hauptstadt zu erkunden, bevor es mit Ihrem Wohnmobil weitergeht. Besuchen Sie Capitol Hill, das Washington Monument, das Lincoln Memorial, das Smithsonian und die Kennedy Grabstätte im Arlington National Friedhof.

Es ist nur eine kurze Fahrt von Washington DC bis nach Maryland. Umgeben von Bergen, Weingütern, Obstgärten und pulsierenden Orten.
📍 46 Meilen bis nach Frederick
★ Besucher können auf dem Appalachian Trail wandern, Marylands größte Brauerei besuchen und eine Tour auf einem historischen Schlachtfeld machen – und all das an einem Tag.
📍 <https://goo.gl/aJLZW7>



Thomas Jefferson Memorial, Washington, DC



Das Lincoln Memorial, Washington, DC

Tag 2/3 > Heute geht es für Sie zum Shenandoah National Park - mit über 800 km Wanderwegen und 80.000 Hektar Fläche verfügt der Park über besonders einzigartige Möglichkeiten für Vogelbeobachtungen, Tierbeobachtungen oder einfach nur spektakuläre Ausblicke. 📍 110 Meilen nach Mount Jackson / Shenandoah
★ Fahren Sie den gesamten Skyline Drive entlang und erhaschen Sie einen tollen Ausblick an den verschiedenen Aussichtspunkten.

📍 <https://shenandoahfamilycampground.com/>

Tag 4/5 > Fahren Sie den Skyline Drive Richtung Süden entlang nach Waynesboro und etwas mehr als zwei Stunden entfernt liegt dann ein beliebter Ausflugsort für amerikanische Familien. Besuchen Sie das koloniale Williamsburg. Sollten Sie den Nervenkitzel lieben, dann planen Sie eine Achterbahnfahrt in Busch Gardens in Williamsburg - einer der schönsten Vergnügungsparks der Welt. 📍 210 Meilen nach Williamsburg
★ Nehmen Sie sich etwas Zeit, um die historischen Sehenswürdigkeiten wie das Jamestown Settlement oder das Yorktown Victory Center zu besuchen, welche anschauliche Ausstellungen bieten. 📍 <http://www.americanheritagrpark.com/>

Tag 6/7 > Verbringen Sie die kommenden Nächte mit Camping im First Landing State Park, wo englische Siedler das erste Mal im Jahre 1607 den Boden berührten. Als Virginias meistbesuchter State Park ist dieser Ort eine Oase inmitten des städtischen Virginia Beach. 📍 60 Meilen zum First Landing State Park & Virginia Beach
★ Genießen Sie die Virginia Beach Promenade umgeben von Hotels, Restaurants und tollen Einkaufsmöglichkeiten für alle Altersgruppen. 📍 <https://www.dcr.virginia.gov/state-parks/first-landing>



Skyline Drive



Kriegsschiff North Carolina



Chicks Beach, Virginia Beach



Fahrrad fahren am Carolina Beach Boardwalk

Anschließend wird es Zeit, die Schönheit und die Geschichte einiger charmanter Städte wie Savannah kennenzulernen und alles endet dann an einem Ort, der all Ihre Urlaubsträume in Erfüllung bringt – Orlando mit seiner Fülle an Freizeitparks.



Das Denkmal der Gebrüder Wright, Kitty Hawk




Silberreiher



Bodie Island Leuchtturm

Tag 8/9 > Verlassen Sie Virginia in Richtung North Carolina und den Outer Banks, einer 330 Meilen langen Strecke mit Stränden, wunderschöner Küste und dutzenden von kleinen charmanter Städten. Zum Entspannen ist die unberührte Landschaft der Küste North Carolinas einfach perfekt. **80 Meilen in Richtung Kitty Hawk** ★ Besuchen Sie das Denkmal der Gebrüder Wright, die Heimat des ersten Motorfluges und lernen Sie, wie die zwei Brüder das geschafft haben. Danach gönnen Sie sich eine Vorstellung von Amerikas ältestem Outdoor Drama in den Outer Banks. http://www.kittyhawkrv.com/Home_Page.php

Tag 10 > Fahren Sie heute den Scenic Drive von der Gegend um Kitty Hawk südlich entlang der Küste. Setzen Sie



Forsyth Park Brunnen Savannah



Allee zur historischen Wormsloe Plantation, Savannah

mit der Fähre über und fahren Sie weiter bis in die reizvolle Stadt Wilmington. Mit Dorfcharme und einem weltoffenem Lebensstil, dem Wilmington Historic River District und Island Beaches bietet es tolle Möglichkeiten zum Essen, einzigartige Geschäfte und ein pulsierendes Nachtleben. **261 Meilen nach Wilmington** ★ Besuchen Sie die EUE Screen Gems Studios, wo über 400 Film-, Fernseh- und kommerzielle Projekte gedreht worden sind. <http://koa.com/campgrounds/wilmington/>

Tag 11/12 > Nehmen Sie sich an diesem Morgen etwas Zeit, um Wilmington zu genießen, bevor es weiter nach Myrtle Beach geht, einem Paradies für Golfer. Myrtle Beach verfügt über 115 Golfplätze und jeder einzelne wurde so entworfen, dass er den natürlichen Lebensraum und die heimische Tierwelt schützt. **75 Meilen zurück ins Landesinnere nach Myrtle Beach** ★ Besuchen Sie den „Broadway at the Beach“ mit 140 Hektar Fläche voll an Vergnügungsmöglichkeiten für alle Altersklassen. <https://koa.com/campgrounds/myrtle-beach/>

Tag 13 > Verabschieden Sie sich von South Carolina und begrüßen Sie Georgia, während Ihre Reise zu der schönen und historischen Stadt Savannah geht. Mit einer fußgängerfreundlichen Stadtanlage und der innovativen Stadtplanung ist Savannah Balsam für alle Sinne. **226 Meilen nach Savannah** ★ Nehmen Sie sich etwas Zeit die



Eine der vielen tollen Golfplätze in Myrtle Beach

Geschichte, die Schönheit und den Charme dieser beliebten Küstenstadt zu erleben. Besuchen Sie auf dem Weg Charleston mit Kopfsteinpflasterstraßen, Pferdekarren und den in pastellfarbenen gehaltenen Kolonialgebäuden. <http://gastateparks.org/SkidawayIsland/>

Tag 14/15 > Nun ist es Zeit nach Florida aufzubrechen, dem Sunshine State mit dem unglaublichem Orlando. Orlando ist natürlich vor allem wegen seiner Fülle an Freizeitparks so beliebt. Walt Disney World, Universal Orlando Resort und SeaWorld. **280 Meilen bis nach Orlando** ★ Bleiben Sie so lange wie es Ihnen gefällt! <http://koa.com/campgrounds/kissimmee/> oder <https://goo.gl/289iRB>

Tag 16 > Zwischen Ihnen und der Cruise America Vermietstation in Kissimmee liegen nur 20 Meilen.



Routendetails

AB	Washington, DC, Charlotte oder Orlando
DAUER	16 Tage
DISTANZ	1,368 Meilen

CAPITAL REGION USA


Nach der Erkundung der angesagten Hauptstadt Washington, DC, lernen Sie auf dieser Tour die Highlights dieser vielfältigen Region kennen. Auf malerischen Panoramastraßen entdecken Sie Virginia und Maryland, erleben den Charme der Chesapeake Bay und des Shenandoah National Parks. Erkunden Sie charmante kleine Städte, die Geschichte der Region sowie ihre wunderschöne Landschaft.

The Lincoln Memorial, Washington, DC



Routenvorschlag

Tag 1/2 > Erkunden Sie ein paar Tage Washington, DC. Von den inspirierenden Denkmälern und Gedenkstätten, die die National Mall säumen, bis hin zu den 17 Museen der berühmten Smithsonian Institution, Galerien und dem National Zoo. Nach der Übernahme Ihres Cruise America Wohnmobils in Manassas, Virginia starten Sie nach Westen



Das Jefferson Memorial, Washington, DC

Richtung Shenandoah Valley und dann in den Norden nach Maryland. Umgeben von den Appalachen und Heimat des Habeeb-Sees ist der Rocky Gap State Park auf 1.200 Hektar öffentlichem Land ein Paradies für Outdoor-Liebhaber. **122 Meilen zum Rocky Gap State Park** ★ Mieten Sie Fahrräder, um Teile des Great Allegheny Passage Rail Trail zu erkunden. <https://dnr.maryland.gov/publiclands/pages/western/rockygap.aspx>

Tag 3/4 > Der Historic National Road Scenic Byway führt Sie durch Maryland und zu Ihrem nächsten Halt: Gambrill State Park in den Bergen der Catoctin Mountains. Genießen Sie einen atemberaubenden Bergblick von drei Aussichtspunkten sowie kilometerlange



Assateague Island Ponies

Wander-, Rad- und Reitwege.

75 Meilen bis zum Gambrill State Park ★ Weitere Sehenswürdigkeiten in der Nähe sind der historische Stadtteil von Frederick, Antietam National Battlefield und Gettysburg National Battlefield.

<https://dnr.maryland.gov/publiclands/Pages/western/Gambrill/Camping.aspx>

Tag 5 > Nach der frischen Bergluft erwartet Sie heute ein Szenenwechsel: Es geht Richtung Osten durch Baltimore, Marylands größte Stadt, bis zur Eastern Shore. Sie übernachten im Elk Neck State Park - malerisch gelegen auf einer Halbinsel in der berühmten Chesapeake Bay. **114 Meilen bis zum Elk Neck State Park** ★ Highlights des Parks sind der Strand North East Beach und der Turkey Point Leuchtturm.

<https://dnr.maryland.gov/publiclands/Pages/central/elkneck.aspx>

Tag 6/7 > Auf Teilstücken des Chesapeake Country Scenic Byways erkunden Sie weiter die landschaftlich reizvolle Ostküste von Maryland. Der Assateague State Park liegt am nördlichen Ende der Insel Assateague, einer Barriereinsel und Heimat von Wildpferden. **159 Meilen bis zum Assateague State Park** ★ Die 3 Meilen lange Promenade von Ocean City ist voll mit Restaurants, Geschäften und Unterhaltungsangeboten.

<https://dnr.maryland.gov/publiclands/Pages/eastern/assateague.aspx>

Tag 8/9 > Heute beenden Sie die Reise entlang der Eastern Shore und kommen nach Virginia. Im First Landing State Park landeten Englische Kolonisten 1607 und verliehen dem Park dadurch die Eintragung als National Natural Landmark und im National Register of Historic Places. **133 Meilen bis zum First Landing State Park** ★ Virginia Beach verfügt über den längsten Vergnügungsstrand der Welt, mit verschiedenen Strandvierteln und Erlebnissen. www.dcr.virginia.gov/state-parks/first-landing



Tag 10 > Heute geht es durch Virginias Gezeitenregion. Der Chickahominy Riverfront Park bietet die Möglichkeit den Fluss zu erkunden, darunter einen knapp 90 Meter langen beleuchteten Fischersteg, eine Bootsrampe und einen Ausrüstungsverleih. Der Park liegt am Virginia Capital Trail, einem 83 km langen Rad- und Wanderweg zwischen Richmond und Williamsburg, der ehemaligen Hauptstadt des Bundesstaates. **60 Meilen bis zum Chickahominy Riverfront Park** ★ Williamsburg, Jamestown und Yorktown sind aufgrund ihrer historischen Bedeutung und Nähe zueinander als Amerikas historisches Dreieck bekannt. <https://www.jamestowncountyva.gov/Facilities/Facility/Details/Chickahominy-Riverfront-Park-2>

Tag 11 > Auf malerischen Landstraßen geht es heute westwärts zum Douthat State Park. Douthat wurde 1936 als einer der ersten eröffnet und ist im National Register of Historic Places eingetragen. **211 Meilen zum Douthat State Park** ★ Machen Sie einen kurzen Abstecher zur Natural Bridge, einer 65 Meter hohen Kalksteinschlucht, die einst als „Achstes Weltwunder“ bezeichnet wurde. <https://www.dcr.virginia.gov/state-parks/douthat>

Tag 12/13 > Ein Highlight der Region ist der Shenandoah National Park. Der 169 km lange Skyline Drive ist eine

Routendetails

AB	Washington, DC (Manassas, VA)
DAUER	14 Tage
DISTANZ	1,109 Meilen



Fife and Drum Corps im kolonialen Williamsburg

malerische Strecke, die auf dem Bergrücken entlang durch den Park führt. Von Aussichtspunkten am Wegesrand haben Sie eine herrliche Aussicht auf das Shenandoah Tal. Innerhalb des Parks bieten Ihnen die Campingplätze Mathews Arm, Big Meadows und Loft Mountain geräumige Stellplätze. **90 Meilen bis zum Shenandoah National Park** ★ Halten Sie Ausschau nach Schwarzbären auf Ihrer Fahrt entlang des Skyline Drives bis nach Front Royal. <https://www.nps.gov/shen/planyourvisit/campgrounds.htm>

Tag 14 > In Front Royal verlassen Sie den Park - von hier sind es 40 Meilen bis zur Cruise America Vermietstation in Manassas.

STÄDTE AN DER OSTKÜSTE UND MEHR

Einige der schönsten Landschaften Amerikas sind in der Gegend um New York, New Jersey und Pennsylvania zu finden. Unterwegs auf dieser Route zwischen den bekannten Städten Philadelphia, Washington, Niagara Falls und New York warten ein paar Überraschungen auf Sie.



Routenvorschlag

Tag 1 > Übernehmen Sie Ihr Wohnmobil an der Cruise America Vermietstation in New York. Bis zum Blueberry Hill RV Park unweit von den schönen Stränden des Atlantiks und Atlantic City gelegen sind es nur 80 Meilen. **80 Meilen von New York** ★ Besuchen Sie Long Branch und Woodrow Wilson Hall - dies sind beliebte Badeorte mehrerer Präsidenten. www.atlanticblueberryrvp.com

Tag 2 > Es ist nur eine kurze Fahrt ins Landesinnere bis zum Campingplatz, der nur zwölf Meilen von der „Wiege der Nation“ und den historischen Sehenswürdigkeiten des Philadelphia Independence National Historical Parks entfernt ist. **60 Meilen bis Philadelphia** ★ Besuchen Sie Independence Hall, die Liberty Bell und vielen weitere Sehenswürdigkeiten. <https://koa.com/campgrounds/philadelphia-south/>

Tag 3 > In College Park liegt der weltweit älteste kontinuierlich operierende und vor 100 Jahren von den Gebrüdern Wright gegründete Flughafen. Außerdem befindet sich hier Ihr Campingplatz für heute Nacht. **120 Meilen bis College Park for Washington, DC** ★ Besuchen Sie Capitol Hill, Washington Monument, Lincoln Memorial, das Smithsonian, das Kennedy Grab auf dem Arlington National Cemetery und viele andere Sehenswürdigkeiten und Attraktionen. www.cherryhillpark.com



Das Kapitol, Washington



Absecon Leuchtturm in Atlantic City

Tag 4 > Bedford, Pennsylvania, bietet einen lohnenswerten Zwischenstopp auf dem Weg zum Lake Erie. Die ganze Stadt ist als National Historic District ausgewiesen und es gibt hier mehr Brücken als Ampeln. **140 Meilen bis zum Friendship Village, Bedford** ★ Besuchen Sie Old Bedford Village und Fort Bedford. www.friendshipvillagecampground.com

Tag 5 > Presque Isle State Park zieht jedes Jahr mehrere Millionen Besucher an seine Strände und Wanderwege. Wie der Name schon sagt, ist dies eine „fast Insel“ mit einer sandigen Landzunge, die mit mehreren Leuchttürmen den Schiffsverkehr auf sich aufmerksam macht. **225 Meilen bis nach Erie.** www.koa.com/campgrounds/erie

Tag 6 > Der Weg zu den Niagarafällen folgt dem Ufer des Lake Erie und führt an der Stadt Buffalo vorbei. Wenn Sie nicht gerade die grandiosen Wasserfälle bestaunen, bietet das Resort auch



Niagarafälle

einiges an Attraktionen wie das Martin's Fantasy Island gleich neben dem Campingplatz. **115 Meilen bis zu den Niagarafällen** ★ Besuchen Sie Kanada! Die Fälle sind auf der kanadischen Seite noch spektakulärer. www.koa.com/campgrounds/niagara-falls-new-york

Tag 7/8 > Am ehesten kennt man Watkins Glen als ehemalige Heimat des US Grand Prix. Watkins Glen State Park ist einer der Parks in New Yorks sehr malerischer Finger Lakes Gegend. **155 Meilen bis zum Watkins Glen State Park** ★ Besuchen Sie auf der Fahrt von Norden nach Süden entlang des östlichen Ufers des Lake Seneca die Seneca Lakes, Sampson und Lodi Point State Parks. <https://parks.ny.gov/parks/142/>

Tag 9/10 > Mit mehr als 2.5 Millionen Hektar umfassen die Adirondacks hunderte Kilometer von Scenic Roads, vorgesehen um Autofahrern Zugang zu den unglaublichen Landschaften und Städten der Region zu gewähren. Entdecken Sie die Wanderwege der berühmten Adirondack High Peaks und entspannen Sie an einem unberührten See in abgelegener Wildnis. **255 Meilen zum Lake George** ★ Auf dem Adirondack Scenic Byway entdecken Sie Seen, Berge, Geschichte und im Herbst prächtige Farbpaletten. <https://www.lakegeorgecampingvillage.com/about/> oder <http://www.adirondackcampingvillage.com>

Tag 11 > Zurück geht es durch New Jersey auf einer halbtägigen Fahrt Richtung New York. Vom heutigen Campingplatz bewundern Sie die Aussicht auf Ellis Island, die Freiheitsstatue und die Skyline von Manhattan über dem Hudson River. Manhattan erreichen Sie per Fähre oder U-Bahn. **210 Meilen nach Jersey City** ★ Besuchen Sie New York City. Gönnen Sie sich ein Broadway-Musical, ein gediegenes Restaurant oder einfach einen Stadtbummel. www.libertyharborrv.com



Routendetails

AB	New York, Pittsburgh, Washington, DC, Philadelphia oder Toronto
DAUER	14 Tage
DISTANZ	1,530 Meilen

Tag 12 > Long Island ist ein sehr reizvoller Kontrast zu der Stadt und je weiter Sie sich von New York entfernen, desto mehr wird Ihnen dies bewusst werden. Die Route führt durch die Shinnecock Hills und die sehr beliebten Hamptons bis zum State Park Campingplatz. **120 Meilen bis Hither Hills State Park** ★ Besuchen Sie die Fire Island National Seashore. <https://parks.ny.gov/parks/122/>

Tag 13 > Zurück geht es auf der anderen Seite von Long Island. Wenn zu Ihren Lektüren Nelson Demille gehört, werden Ihnen die Namen der Ortschaften und Buchten, die Sie am Long Island Sound passieren, bekannt vorkommen. **20 Meilen zurück nach Liberty Harbor** ★ Besuchen Sie nochmals Manhattan und feiern Sie den Abschluss einer unvergesslichen Tour. www.libertyharborrv.com

Tag 14 > 30 Meilen bis zur Cruise America Station.

DIE HÖHEPUNKTE NEUENGLANDS

Charmante Häuser mit weißen Palisadenzäunen, malerische überdachte Brücken, eine tosende Brandung an der zerklüfteten Atlantikküste, atemberaubende Bergketten, elegante Herrenhäuser und Restaurants, Kolonialgeschichte und Walbeobachtung. Dies sind nur einige der legendären Bilder Neuenglands, die wir in dieser kontrastreichen Reiseroute versucht haben zu vereinen.

Statue von Christoph Kolumbus



Routenvorschlag

Tag 1 > Übernehmen Sie Ihr Wohnmobil von der Cruise America Vermietstation in New York und umrunden Sie Long Island Sound, bevor Sie in nordöstlicher Richtung Ihren ersten Campingplatz erreichen. **160 Meilen bis Preston** ★ Besuchen Sie das Barnum Museum in Bridgeport, wo dieser extravagante Zirkuspionier einst Bürgermeister war. www.hiddenacrescamp.com

Tag 2 > Zurück am malerischen östlichen Ufer der Themse entlang geht es nach Mystic Seaport. Dieser einst große Walfänger Hafen und Werft für schnelle Fracht-Segelschiffe ist ein herrlich lebendiges Freilichtmuseum mit vielen alten Schiffen und lässt das Leben in Neuengland vor 200 Jahren erahnen. **125 Meilen bis Scusset Beach State Reservation in Sandwich** ★ Besuchen Sie Newport, Rhode Island, wo die riesigen Sommerresidenzen der Vanderbilts und anderer namhafter Persönlichkeiten als Kulisse für F. Scott Fitzgerald's - „The Great Gatsby“ dienten. <https://goo.gl/Pcr6AB>



Acadia National Park

Foto: Visit Maine



Bostons Küste

Tag 3 > Ein Abstecher nach Hyannis auf den Spuren von Kennedy bietet sich an, bevor es Richtung Norden nach Plymouth geht, wo die Mayflower im Jahr 1620 die ersten Pilger an Land brachte. (Um die historische und interessante Stadt Boston zu erkunden, empfehlen wir Ihnen Ihren Aufenthalt auf diesem Campingplatz zu verlängern und den praktischen MBTA S-Bahn-Service in die Stadt zu nutzen www.mbta.com) **55 Meilen nach Plymouth** ★ Besuchen Sie Plymouth Rock, der Ort an dem die Pilgerväter der Legende nach an Land gingen. www.pinewoodlodge.com/index.php

Tag 4 > Es geht Richtung Norden vorbei an Boston. Ein interessanter Stopp wäre in Lexington, wo die ersten Scharmützen die Revolution auslösten. Auch Sam Adams, John Hancock und Paul Revere schrieben hier Geschichte. **145 Meilen nach Salisbury Beach** ★ Besuchen Sie Salem - den Ort der berühmten Hexenprozesse im Jahre 1692. www.beachroservpark.com

Tag 5 > Es geht kurz zurück nach New Hampshire, bevor Sie die Route nach Maine an die dramatische und malerische Atlantikküste bringt. Das Ziel ist Bar Harbor auf Mount Desert Island, welches von Klippen des Acadia Nationalparks umgeben ist. **235 Meilen nach Bar Harbor** ★ Besuchen Sie Abbe Museum in Sieur de Monts Springs und nehmen die Fähre nach Little Cranberry Island. www.koa.com/campgrounds/bar-harbor-oceanside

Tag 6 > Durch das pittoreske Landesinnere geht es nach Bangor. Das Ziel ist der Campingplatz im Mount Blue State Park. In der Gegend leben Elche aber auch rote Eichhörnchen und die etwas scheuere Schwarzbären und Kojoten. **160 Meilen zum Mount Blue State Park** ★ Besuchen Sie den malerischen Webb Beach. Für Kinder hat das Nature Center des Parks viel zu bieten. www.campwithme.com



Portland Head Leuchtturm, Maine



Das Haus von Franklin D Roosevelt

Foto: Visit Maine

Tag 7 > Nachdem Sie die Grenze nach New Hampshire passiert haben, erwarten Sie immense Berglandschaften. Vorbei an hohen Gipfeln – der höchste ist der Mount Washington mit seinen knapp 2.000 m – gelangen Sie immer weiter in den White Mountain National Forest. **100 Meilen nach Bethlehem** ★ Besuchen Sie den Gipfel des Mount Washington auf der mit Kohle betriebenen Zahnradbahn aus dem Jahre 1869. Bethlehem bietet dem Gaumen feine französische Küche. <https://beechhillcampground.com/>

Tag 8 > Zurück in Vermont erreichen Sie nach kurzer Zeit das ganzjährig geöffnete Resort um Killington Peak. Hier gibt es einiges zu erleben und zu besichtigen, bevor Sie zu Ihrem Campingplatz für heute weiterreisen. **125 Meilen bis zum Gifford Woods State Park** ★ Besuchen Sie das weltberühmte Dartmouth College auf Ihrem Weg durch Hanover. <https://vtstateparks.com/gifford.html>

Tag 9 > Wahrscheinlich verkörpert niemand das goldene Zeitalter Amerikas besser als Norman Rockwell.



Routendetails

AB	New York, Boston North oder South
DAUER	11 Tage
DISTANZ	1,380 Meilen

Viele der in den 40er und 50er Jahren für die Saturday Evening Post kreierten Cover entstanden in seinem Zuhause in Arlington, Vermont. **60 Meilen bis nach Arlington** ★ Besuchen Sie die Ausstellung von Norman Rockwell. <https://campingonthebattenkill.com/>

Tag 10 > Ihr Weg führt Sie nach New York State und folgt dem Hudson River Richtung Süden nach Hyde Park, der Geburtsstätte und Heimat von Franklin D. Roosevelt, wo sowohl er, als auch seine Ehefrau Eleanor begraben sind. **140 Meilen bis Lazy River** ★ Besuchen Sie die beiden Häuser der Roosevelts in Hyde Park. www.lazyriverny.com

Tag 11 > Bis zur Cruise America Vermietstation in New York sind es 75 Meilen.



DIE GREAT LAKES MUSIC TOUR

Chicago steht für den Blues, Detroit für „Motown“ und in Cleveland wurde der Rock and Roll geboren. Zusammen mit Toronto und den Niagarafällen ergibt sich eine klassische Kombination von Kanada und Amerika.

Inland Seas Maritime Museum



Routenvorschlag

Tag 1 > Von der Cruise America Vermietstation in Chicago geht es Richtung Osten entlang des Lake Michigan, wo Sie Illinois verlassen und nach Indiana kommen. An der Staatsgrenze passieren Sie Gary, die Geburtsstadt von Michael Jackson. **110 Meilen bis Coloma/St Joseph** **★ Besuchen Sie auf dem Weg die Indiana Dunes oder den Warren Dunes State Park.** www.koa.com/campgrounds/coloma

Tag 2 > Auf dem Weg nach Detroit kommen Sie durch Battle Creek, wo Dr. Kellogg die amerikanische Version des Müslis erfand. „Full Blast“ ist ein aufregender Wasserpark. Ihr Campingplatz liegt nur eine halbe Stunde von Detroit entfernt in der Nähe des Henry Ford Museums. **175 Meilen bis zum KOA Greenfield, Detroit** **★ Besuchen Sie den Arctic Ring of Life im Detroit Zoo.** Mit 1,7 Hektar ist es das weltweit größte Eisbär Gehege mit der Polar Passage – ein knapp 22 m langer Tunnel. www.detroitgreenfield.com

Tag 3 > Durch den Tunnel oder über die Brücke im Zentrum von Detroit geht es nach Kanada. Um zu Ihrem preisgekrönten Campingplatz bei Toronto zu gelangen geht es durch Chatham, London und Cambridge – sogar über die Themse. **285 Meilen bis nach Ontario, Toronto** **★ Besuchen Sie den CN Tower - bis zum Jahr 2007 das weltweit höchste freistehende Bauwerk.** <https://caledonhillsresort.com/>



Arctic Ring of Life, Detroit Zoo

Foto: Bill Bowen

Tag 4 > Möglicherweise möchten Sie Ihren Aufenthalt in Toronto etwas verlängern. Wenn es Sie allerdings weiter zieht, geht es heute entlang des Lake Ontario Richtung Niagarafälle. Auf dem Weg bietet sich ein Besuch des Welland Kanals an, der den Lake Erie und Lake Ontario verbindet. Acht Schleusen ermöglichen es Schiffen, die 53 m hohen Niagarafälle zu umgehen. **105 Meilen bis Niagara Falls, Ontario** **★ Besuchen Sie Niagara on the Lake und mindestens einen der lokalen Weinproduzenten von Weltklasse, wie Chateau des Charmes.** www.campark.com

Tag 5 > Es geht zurück in die USA, vorbei an Buffalo nehmen Sie die Interstate Richtung Cleveland. Auch



CN Tower, Toronto



hier lohnt es sich wieder mehr Zeit zu verbringen. Beginnen Sie vorerst mit der überraschenden, von I.M. Pei designten Rock and Roll Hall of Fame und genießen die Zeitreise in den Soundtrack Ihres Lebens. **230 Meilen bis Streetsboro/Cleveland** **★ Besuchen Sie Presque Isle State Park in der Nähe von Erie auf dem Weg von Niagara und Aurora Farms Premium Outlet Mall, Geauga Lake und Wildwater Kingdom - alle rund um den Campingplatz.** www.woodsidelake.com

Tag 6 > Wenn Sie mit Kindern reisen oder einfach Nervenkitzel lieben, halten Sie auf jeden Fall nach ca. 80 Meilen für einen Besuch des Cedar Point Amusement Parks – die Hauptstadt der Achterbahnen! **130 Meilen bis nach Toledo East** **★ Besuchen Sie das Inland Seas Maritime Museum in Vermillion.** www.koa.com/campgrounds/toledo

Tag 7 > Zurück geht es in 4 Stunden nach Chicago durch den Bundesstaat Michigan. Ihr Campingplatz bietet eine schnelle und bequeme Fahrt zurück zur Cruise America Vermietstation. **260 Meilen nach Union, Chicago**

Routendetails

AB	Chicago oder Toronto
DAUER	8 Tage
DISTANZ	1,310 Meilen (2,110 km)

Northwest **★ Besuchen Sie das Illinois Railway Museum – es ist das größte Amerikas.** www.koa.com/campgrounds/chicago



Tag 8 > Heute sind es nur 15 Meilen bis zur Vermietstation von Cruise America. Vielleicht bleiben Sie noch etwas in der „Windy City“.



Rock & Roll Hall of Fame, Cleveland Foto: Ohio Division of Travel and Tourism



Niagarafälle



Das Motown Museum, Detroit Foto: Motown Historical Museum



Cedar Point Theme Park Foto: Cleveland Tourism

MINNESOTA WILDLIFE

Minnesota ist auch bekannt als das „Land der 10.000 Seen“ – hier entspringt der Mississippi und der Lake Superior. Mit 22.500 Kilometern Küstenlinie, 66 State Parks, 57 State Forests und 2 National Forests ist dies wirklich eine Tour für Naturliebhaber, die eine Fülle von Wildtieren sehen wollen, einschließlich der international bekannten Wildtierzentren für Adler, Wölfe und Schwarzbären.



Routenvorschlag

Tag 1/2 > Nehmen Sie an der Station in Minneapolis Ihr Cruise America Wohnmobil entgegen und beginnen Sie Ihre Reise mit einer kurzen Etappe bis zum Minneapolis Southwest KOA in Jordan. Entdecken Sie die „Zwillingsstädte“ Minneapolis & Saint Paul – mit die grünsten Metropolen der USA mit über 1.000 Seen und 400 Parks inklusive des Mississippi National River & Recreation Area und dem Grand Rounds Scenic Byway. **55 Meilen bis Jordan** ★ Machen Sie eine Kreuzfahrt mit dem Schaufelrad-Dampfer entlang des Mississippi. Erkunden Sie die Stadt per Fahrrad – laut dem „Bicycling Magazine“ eine der Top Städte zum Fahrradfahren. Shoppen Sie in der Mall of America, denn in Minnesota gibt es keine Umsatzsteuer auf Kleidung oder Schuhe! <https://koa.com/campgrounds/minneapolis-southwest/>

Tag 3 > Heute geht es zum Itasca State Park, dem Quellgebiet des Mississippi River und Minnesotas ältestem State Park. Genießen Sie den 13.000 Hektar großen Park mit 100 Seen und schlendern Sie zu Fuß über den mächtigen Mississippi, wo er seine 1.586 km lange Reise bis zum Golf von Mexiko beginnt. **235 Meilen bis zum Itasca State Park** ★ Besuchen Sie den Indianerfriedhof in Itasca oder die Wegmann's Cabin. www.koa.com/campgrounds/bemidji/

Tag 4 > Heute fahren Sie nach Ely – die Stadt wurde von der Zeitschrift Budget



Edge of the Wilderness Scenic Byway

Travel zur coolsten Kleinstadt Amerikas ernannt. Besuchen Sie das North America Bear Center, das einen detaillierten Einblick in das Leben der Schwarzbären gibt, die Minnesotas nördliche Wälder durchstreifen. In Ely befindet sich auch das International Wolf Center mit einer Vielzahl von Bildungsprogrammen. **210 Meilen bis Ely** ★ Von den Fenstern und der Aussichtsplattform des Bear Center können Sie lebendige Bären in ihrem Gehege mit Teich beobachten. <https://goo.gl/WrkdSw>

Tag 5 > Entdecken Sie die Boundary Waters Canoe Area Wilderness (BWCAW) während einer Tagestour mit dem Kanu - eine 500.000 Hektar große Wildnis im Superior National Forest. Laut National Geographic Magazin auf

der Top 50 Bucket List für Weltreisende. Diese Wildnis erreicht man nur mit dem Kanu oder Kajak. **100 Meilen bis zum Campingplatz** ★ Versuchen Sie Ihr Glück beim Fischen und angeln Sie sich einen Hecht, Schwarzbarsch, Gelbbarsch oder eine Seeforelle. Vielleicht entdecken Sie auch einige Biber, Bären, Elche oder Weißkopfsaadler. www.canoeconomy.com/stay/campgrounds.htm

Tag 6/7 > Abfahrt nach Duluth über den North Shore Scenic Drive, eine typische Amerikanische Straße entlang der Küste des Lake Superior. Die 248 km lange Strecke ist außergewöhnlich spektakulär. Lake Superior umfasst 8 State Parks und strotzt vor Naturwundern. **120 Meilen nach Duluth** ★ Empfohlene Stationen sind die Split Rock Lighthouse Historic Site und der Gooseberry Falls State Park. Auf dem Superior Hiking Trail erschließt sich die Schönheit der Gegend. <https://koa.com/campgrounds/cloquet/>

Tag 8 > Fahrt nach Wabasha entlang des Jay Cooke State Park, dem Veterans Memorial Evergreen Scenic Drive, dem Saint Croix National Scenic Riverway und der Great River Road. **250 Meilen bis Wabasha** ★ Besuchen Sie die historischen am Ufer gelegenen Städte Stillwater River und Red Wing. [https://pioneer campsitemn.com/](http://pioneer campsitemn.com/)

Tag 9 > Erkunden Sie das National Eagle Center in Wabasha, wo vier Adler residieren. Interaktive Exponate erklären die Biologie des Adlers, die kulturelle Geschichte, seine Bedeutung als nationales Symbol und die Bedeutung für die Indianische Kultur. Fahren Sie durch das Bluff Country mit hohen, bewaldeten Klippen und charmanten Ufer-Städten. Die malerischen Flusstäler bieten Antiquitätenläden, Weingütern und Apfelplantagen. Es gibt viele Gehöfte der



Routendetails

AB	Minneapolis
DAUER	10 Tage
DISTANZ	1,160 Meilen

Amish in dieser Gegend und Geschäfte mit von ihnen hergestellten Quilts. **65 Meilen** ★ Beobachten Sie die Adler, wie sie über Ihren Kopf segeln, in Bäumen hocken oder sich einen Fisch aus dem Fluss schnappen – alles von den riesigen Fenstern der Aussichtsplattform des neuen Eagle Centers aus. Verpassen Sie auch nicht die Touren durch die Niagara und die Mystery Höhle. www.barnresort.com

Tag 10 > Heute starten Sie früh für die 125 Meilen lange Rückfahrt zur Vermietstation in Minneapolis. Wenn Sie den Early Pick-up gebucht haben, können Sie sich mit der Abgabe des Wohnmobils bis 15:00 Uhr Zeit lassen!



The Mall of America



Black bear, North America Bear Center, Ely



The Wolf Center, Ely

HÖHEPUNKTE ALASKAS

Alaska bietet atemberaubend schöne Landschaften und fantastische Möglichkeiten für Tierbeobachtungen. Mit dem Wohnmobil hat man unvergleichliche Möglichkeiten, um diese große und abgelegene Wildnis - die Heimat des Denali Nationalparks und des Mount McKinley - zu erkunden.



Routenvorschlag

Tag 1 > Nach der Übernahme Ihres Wohnmobils an der Cruise America Station in Anchorage geht es Richtung Nordosten auf dem Glenn Highway. Durch die Ortschaften Eagle River und Chugiak fahren Sie weiter Richtung Palmer. **45 Meilen** ★ Für einen besseren Blick auf den Knick Gletscher machen Sie am besten eine Airboat Tour. Nehmen Sie die Abfahrt Old Glenn Highway und fahren Sie ca. 20 Meilen zu Knick Glacier Adventures.
www.mtviewrvpark.com

Tag 2/3 > Heute geht es von Palmer zum Denali Nationalpark. Weiter auf dem Parks Highway fahren Sie durch das Matanuska-Susitna Valley und den Denali State Park. Wenn die Zeit es zulässt, machen Sie einen Abstecher zur kleinen Gemeinde Talkeetna. **200 Meilen** ★ Denali besteht aus knapp 2,5 Millionen Hektar Wildnis, welche von einer Straße durchquert wird. Die niedrige Flora des Taiga-Waldes weicht langsam der hochalpinen Tundra und den schneebedeckten Bergen. Der Mount McKinley ist mit knapp 6.200 m der höchste Gipfel Nordamerikas.
<https://goo.gl/GfW2Cq>

Tag 4/5 > Bevor Sie den Park Richtung Fairbanks verlassen, empfehlen wir Ihnen eine 7-stündige Tundra Wildlife Tour in den Denali Nationalpark, um die abwechslungsreiche Tierwelt zu beobachten. Am Nachmittag fahren Sie auf dem Parks Highway Richtung

Fairbanks. **125 Meilen** ★ Auf der Wildlife Tour entdecken Sie mit ein bisschen Glück Bären, Karibou, Elche, Schafe, Wölfe und eine Vielzahl an verschiedenen Vogelarten. www.riversedge.net/fairbanks-rv-park.htm

Tag 6 > Heute geht es nach Paxson/Glennallen entlang des Richardson/Hwy bis nach Delta Junction. Außerhalb von Fairbanks fahren Sie an North Pole vorbei, Heimat des amerikanischen Santa Claus. **180 Meilen** ★ Der Copper River bietet Lachsfischerei von Weltklasse. Wenn Fischen nicht Ihr Hobby ist, gibt es auch Möglichkeiten zum Wandern, Raften und Rundflüge.
www.tolsonacampground.com

Tag 7 > Fahren Sie auf dem spektakulären Richardson Highway, der teils parallel zur Trans-Alaska Pipeline verläuft, nach Valdez. Sofern das Wetter es zulässt, genießen Sie die unglaublichen Ausblicke auf die Wrangell Mountains. Weiter geht es vorbei am Worthington Gletscher und durch den Keystone Canyon mit vielen Wasserfällen. **185 Meilen** ★ Die beeindruckenden Gletscher und die über dem See thronenden Chugach Mountains verleihen Valdez eine malerische Kulisse.
www.bearpawrvpark.com

Tag 8 > An Bord der Alaska Marine Highway Ferry geht es durch den wunderschönen Prince William Sound nach Whittier. Dann weiter auf dem Seward Highway durch eine malerische Landschaft nach Seward. **85 Meilen** ★ Der Portage Gletscher und das



Prince William Sound

Foto: Travel Alaska

Besucherzentrum sind lohnenswerte Sehenswürdigkeiten: gehen Sie durch eine nachgestellte Eishöhle, begutachten lebendige Eiswürmer oder fassen einen Eisberg an.
www.stoneycreekrvpark.com

Tag 9/10 > Heute fahren Sie zurück nach Anchorage, doch vorher besuchen Sie den Kenai Fjords National Park, der einige der unberührtesten, zerklüftetesten und atemberaubendsten Gletscherlandschaften Nordamerikas beherbergt. Das gewaltige Harding-Eisfeld speist die 38 Gletscher des Parks. **130 Meilen** ★ Eine Wildlife & Glacier Cruise in den malerischen Nationalpark sollten Sie nicht versäumen - vielleicht entdecken Sie einen Wal!
www.goldennuggetrvpark.com/



Routendetails

AB	Anchorage
DAUER	11 Tage
DISTANZ	950 Meilen



Tag 11 > Geben Sie heute Ihr Cruise America Wohnmobil an der Vermietstation ab.



Copper River

Foto: Travel Alaska



Denali NP mit Mt. McKinley im Hintergrund

Foto: Travel Alaska



Kajakfahren nahe Valdez

Foto: Travel Alaska

PAZIFISCHER NORDWESTEN UND DIE KANADISCHEN ROCKIES



Routenvorschlag

Tag 1/2 > Nach Abholung Ihres Wohnmobils in Everett ist Ihre erste Station eines der Juwelen des Nationalparksystems - der prächtige Olympic National Park, der auf der anderen Seite des Puget Sound in der Nähe des Großraums Seattle liegt. *Es gibt eine Reihe von Möglichkeiten, um zum Olympic National Park zu gelangen, darunter viele verschiedene Fahrverbindungen von Städten entlang der Küste. Sie können aber auch 165 Meilen fahren, um die Fähren zu umgehen. Fahrpläne finden Sie auf der Website der Washington State Ferries <https://www.wsdot.wa.gov/ferries/>. Wir empfehlen auch die EBDS-Option für eine frühere Abholung des Wohnmobils zu buchen. 88 Meilen nach Port Angeles (mit der Fähre) ★ Fahren Sie die Hurricane Ridge Road hinauf, um einen fantastischen Blick auf die Olympic Mountains zu haben. Der Lake Crescent wird von Gletschern gespeist und liegt umgeben von bewaldeten Hügeln.* <https://www.gilgaloasisrvpark.com/>

Tag 3 > Erkunden Sie am nächsten Tag die westliche Halbinsel des Parks und



Rialto Beach, Olympic National Park



Kühlendes Nass am Lake Crescent

die Pazifikküste. Für Twilight-Fans empfiehlt sich ein Halt in der Stadt Forks, die der Hauptschauplatz für die Filme und Bücher war. Zur Übernachtung empfehlen wir heute die Wildnis des Quinault Valley.

📍 123 Meilen zum Lake Quinault
★ Buchen Sie eine Twilight-Tour in Forks. Wandern Sie im Hoh Rainforest, einem der schönsten verbleibenden Beispiele für gemäßigten Regenwald in den USA. <https://www.quinaultriverinn.com/> oder einem der Nationalpark-Campingplätze <https://www.nps.gov/olym/planyourvisit/camping.htm>

Tag 4 > Nach Ihrer Zeit auf der Olympic Peninsula fahren Sie nach Osten zu einer weiteren atemberaubenden Region dieses wilden Staates. Mit über 4.200 m ist der Mt. Rainier oft im ganzen Staat sichtbar und immer noch ein aktiver Vulkan. Dieser Berg ist der am stärksten vergletscherte Gipfel der angrenzenden USA. 📍 168 Meilen zum Mt. Rainier ★ Halten Sie in Olympia, um das riesige State Capitol Building und den nahe gelegenen Tumwater Historical Park zu sehen und mehr über die erste Pioniersiedlung des Staates zu erfahren. <https://www.nps.gov/mora/planyourvisit/campgrounds.htm>

Tag 5 > Auf dem Highway 97 nach Norden am östlichen Rand des Okanogan-Wenatchee National Forest entlang kommen Sie in die North Central Region des Bundesstaates Washington. Ein kleiner Abstecher nach Osten zum Besuch des Grand Coulee Dams lohnt sich auf jeden Fall. 📍 200 Meilen bis Chelan ★ Stoppen Sie am Besucherzentrum Grand Coulee. Buchen Sie einen Rundflug mit dem Wasserflugzeug über den Lake Chelan, der sich tief in die Cascade Mountains erstreckt. <https://www.cityofchelan.us/194/Lakeshore-RV-Park>

Tag 6/7 > Richtung Norden geht es durch die North Central Region des Staates und das Methow Valley. Entlang



Lake Louise, Banff National Park

des Osoyoos Lake geht es über die Grenze nach Kanada. Dies ist Kanadas wärmster See und es wartet eine echte Wüstenregion mit Eidechsen, Schlangen und Kakteen. Erkunden Sie am nächsten Tag die wunderschöne Region Okanagan. Besuchen Sie u.a. die Weinberge in Oliver, Penticton, Okanagan Falls und Kelowna. 📍 150 Meilen nach Penticton ★ Halten Sie in der Geisterstadt Molson, die auch ein Freilichtmuseum mit Pioniergebäuden und anderen historischen Artefakten ist. Genießen Sie einen Drink im ersten legalen Saloon des Staates in Winthrop. <http://www.campokanagan.com/>

Tag 8 > Das heutige Ziel ist das hoch in den Monashee Mountains gelegene Revelstoke, das an den Mount Revelstoke National Park und den Glacier National Park angrenzt. Die Stadt bietet ganzjährig einige der spektakulärsten Landschaften in ganz Kanada. 📍 161 Meilen bis Revelstoke ★ Besuchen Sie Salmon Arm, das Tor zum Okanagan im Herzen des Erholungsgebiets Shuswap Lake. Fahren Sie durch Wiesen auf dem Sky Parkway

zum Gipfel des Mt. Revelstoke und genießen Sie atemberaubende Ausblicke. <http://www.rvcampingrevelstoke.com/>

Tag 9 > Eine ca. 3-stündige Fahrt führt Sie nach Lake Louise. Wir empfehlen von den vielen Möglichkeiten den Lake Louise Park Campground für Ihre Übernachtung. Nehmen Sie sich die Zeit Banff zu erkunden. (Wenn Sie die Tour von der Cruise Canada Vermietstation in Calgary starten, fahren Sie direkt zum Lake Louise Campground oder auch nach Banff). 📍 155 Meilen bis Lake Louise ★ Besuchen Sie den Kicking Horse River im Yoho-Nationalpark. Nehmen Sie die malerische Fahrt entlang des Bow Valley Parkway für die Fahrt zwischen Banff und Lake Louise. Es ist eine ruhige



Mount Rainier

Diese großartige Reiseroute kombiniert die vulkanischen Gipfel von Washingtons Cascade und der Olympic Bergregionen, bevor Sie nach Norden durch das Wüstengebiet und die Weinberge des charmanten Okanagan Valley fahren. Eine Woche lang geht es durch einige der schönsten alpinen Landschaften Kanadas und Sie erkunden die atemberaubenden kanadischen Rockies sowie das Landesinnere von British Columbia. Die Tour endet in einer unserer Lieblingsstädte, das kulturell vielfältige und entspannte Vancouver.



Wasserflugzeug über dem Lake Chelan

Route mit vielen Wanderwegen und Aussichtspunkten, von denen aus Sie imposante Bergpanoramen genießen können. Fahren Sie mit der Gondel zum Sulphur Mountain und genießen Sie anschließend ein entspannendes Bad in den Banff Hot Springs.

☞ <https://parks.canada.ca/pn-np/ab/banff/activ/camping>

Tag 10/11/12 > Heute ist einer dieser Tage, der lange in Erinnerung bleiben wird, denn auf dem Programm steht der Icefields Parkway. Dieser Straßenabschnitt von Lake Louise bis hinauf nach Jasper schlängelt sich durch das Herz der kanadischen Rocky Mountains und ist eine endlose Abfolge von Gletschern, schwindelerregenden Berggipfeln und Wäldern. Die Fahrt dauert etwa 4 Stunden - halten Sie hin und wieder, um das Panorama zu bestaunen. Genießen Sie ein paar Tage im Jasper Nationalpark - der „fast“ ruhige Nachbar im Norden. Dieser Park ist größer als die Parks von Banff, Yoho und Kootenay zusammen und fühlt sich daher etwas ursprünglicher an.

★ 155 Meilen bis Jasper ★ Halten Sie am Bow Summit und am Peyto Lake für atemberaubende Ausblicke. Besuchen Sie den Athabasca-Gletscher, den meistbesuchten auf dem nordamerikanischen Kontinent. Sie können mit einem Ice Explorer auf den Gletscher fahren oder eine geführte Wanderung auf dem Eis unternehmen. Besuchen Sie den mächtigen Maligne Lake und unternehmen Sie eine atemberaubende Bootsfahrt nach Spirit Island. Genießen Sie in der Fairmont

Jasper Park Lodge die luxuriöse Atmosphäre bei einem Drink oder Lunch. ☞ <https://www.pc.gc.ca/en/pn-np/ab/jasper/activ/passez-stay>

Tag 13 > Die Fahrt geht durch eine herrliche Landschaft, die rechts neben dem Wells Gray Provincial Park und links von den Columbia Mountains verläuft. Wenn Sie in der Nähe des Wells Gray Provincial Parks übernachten möchten, buchen Sie den Helmcken Falls Lodge & RV Park, um die wahre Outdoor-Wildnis direkt am Eingang des Parks zu erleben. ★ 200 Meilen nach Clearwater ★ Besuchen Sie Clearwater, eine interessante Stadt am Tor zum Wells Gray Provincial Park. Auf dem Weg sollten Sie unbedingt am Blue River Halt machen, um die Flusssafari zu genießen und nach Bären Ausschau zu halten! ☞ www.helmckenfalls.com

Tag 14 > Auf dem Yellowhead Highway geht es in Richtung Süden bis nach Kamloops. Bevor Sie ankommen, empfehlen wir Ihnen auf jeden Fall die Bergstraße zum Skigebiet Sun Peaks zu nehmen, das viele Sommeraktivitäten im Freien bietet. Fahren Sie weiter nach Westen durch eine wunderschöne Landschaft zu Ihrer Übernachtungsmöglichkeit am Fraser River etwas außerhalb der Bergstadt Lillooet.

★ 185 Meilen bis Lillooet ★ Wandern, Radfahren oder Ziplining bieten sich in Sun Peaks an. Erkunden Sie die sonnige Outdoorstadt Kamloops und erfahren Sie mehr über ihr Eisenbahnerbe. ☞ <https://www.frasercovecampground.com/>



Helmcken Falls, Wells Gray Provincial Park



Tag 15 > Fahrt nach Süden durch den engen und dramatischen Fraser River Canyon zurück nach Vancouver und zum Burnaby Cariboo. Wir empfehlen Ihnen 3 oder 4 Nächte auf diesem Campingplatz zu bleiben. Der Campingplatz hat eine Bushaltestelle mit einer halbständlichen Verbindung in die Stadt direkt vor der Tür. Alternativ liegt die Skytrain Station nur einen 15-minütigen Spaziergang entfernt. Vancouver ist eine unserer Lieblingsstädte und verdient etwas mehr Zeit. ★ 190 Meilen nach Vancouver ★ Besuchen Sie Stanley Park, das Harbour Centre, Granville Island, die Capilano Suspension Bridge, Grouse Mountain und vieles mehr. ☞ <https://www.bcrvpark.com/>

Tag 16 > Nach ein paar Tagen (oder länger) in Vancouver geht es Richtung Süden über die Grenze zurück in die Vereinigten Staaten. Weiter Richtung Süden auf der Interstate 5 kommen Sie nach Mount Vernon zu Ihrem heutigen Stellplatz. ★ 75 Meilen bis Mount Vernon ★ Sehen Sie sich eine Show im restaurierten Lincoln Theatre an, das

Routendetails

AB	Seattle, Vancouver oder Calgary
DAUER	17 Tage
DISTANZ	1,890 Meilen (3042 km)

ursprünglich 1926 erbaut wurde und immer noch die originale Theaterorgel aus der Zeit verwendet. Wählen Sie den malerischen, 21 Meilen langen Chuckanut Drive mit Blick auf die Inseln in der Samish Bay. ☞ <https://www.mrvrpark.com/>

Tag 17 > Es sind nur noch 40 Meilen zurück zur Cruise America Vermietstation in Everett.

Für eine Verlängerung der Reise bleiben Sie z.B. in Kanada, um Vancouver Island zu erkunden, welches Sie mit einer 90-minütigen Fährfahrt erreichen. Alternativ erkunden Sie in den USA den Archipel von San Juan Island mit einer imposanter Küstenlandschaft, tollen Kajakgebieten und Möglichkeiten für Walbeobachtungen.



'Spirit of Kamloops'



Vancouver

DER WESTEN KANADAS

Der Westen Kanadas ist perfekt, um die raue und spektakuläre Natur hautnah zu erleben. In dieser Tour haben wir das Herzstück – die sensationellen Rocky Mountains – mit eingebunden. Es gibt so viel zu sehen: das aufregende Vancouver, die einzigartige Tierwelt oder auch ein entspannendes Bad in heißen Quellen! Danach genießen Sie einfach die atemberaubende Aussicht auf majestätische, schneebedeckte Gipfel und die unberührten, türkisfarbenen Seen.

Routenvorschlag

Tag 1 > Zu Beginn geht es in Richtung des Great Burnaby Cariboo, wo Sie die erste Nacht verbringen. Es ist zwar keine lange Fahrt, aber der Campingplatz gilt als einer der besten in British Columbia und ist ein perfekter Ausgangspunkt, um Vancouver zu erkunden. **24 km bis zum Burnaby Cariboo RV Park**
★ Besuchen Sie Vancouver – eine der schönsten Städte der Welt.
www.bcrvpark.com



Historical Steam Clock, Gastown, Vancouver Foto: 123rf.com

Tag 2/3 > Eine lange (4 ½ Stunden) aber lohnenswerte Fahrt führt Sie heute entlang des Transcanada Highways in das atemberaubende Okanagan Valley. Besuchen Sie doch eines der vielen im Tal gelegenen Weingüter wie z.B. in Oliver, Penticton, Okanagan Falls, Kelowna, etc. Für die Übernachtung empfehlen wir den Okanagan Lake – nördlich von Penticton. Es gibt zwei große Campingplätze (North & South Park), die beide Stellplätze am See anbieten. **338 km nach Okanagan**
★ Besuchen Sie die Othello-Quintette Tunnel außerhalb von Hope mit ihrem

komplizierten System von Tunneln und Brücken oder nehmen Sie den Hells Gate Airtram über den Fraser River!
www.campokanagan.com

Tag 4 > Heute ist die Fahrstrecke kürzer und bietet Gelegenheit ein paar weitere Weingüter zu besuchen. Ziel ist das hoch in den Monashee Mountains und neben dem Mount Revelstoke Nationalpark und dem Glacier Nationalpark gelegene Revelstoke. **233 km bis Revelstoke**
★ Besuchen Sie Salmon Arm, das Tor von Okanagan im Herzen der Shuswap Lake Recreation Area.
www.rvcampingrevelstoke.com

Tag 5/6 > Nach knapp 3 Stunden erreichen Sie Lake Louise. Wir empfehlen eine Übernachtung auf dem Lake Louise Park Campground. Der Banff/Lake Louise Nationalpark wird Sie sprachlos machen – die Landschaft ist unbeschreiblich grandios und wunderschön! Nehmen Sie sich etwas Zeit und erkunden Sie Banff (wenn Sie die Tour von der Cruise Canada Calgary Station beginnen, dann fahren Sie direkt zum Lake Louise Campground – alternativ bleiben Sie in Banff). **233 km bis nach Lake Louise**
★ Besuchen Sie den Kicking Horse River, wo er unter der Naturbrücke im Yoho Nationalpark durchfließt. Nehmen Sie den Scenic Drive entlang des Bow Valley Parkways, um zwischen Banff und Lake Louise zu reisen. Es ist eine ruhigere Route mit vielen Wanderwegen und Aussichtspunkten.
<https://parks.canada.ca/pn-np/ab/banff/activ/camping>



Columbia Icefield Glacier Photo: Brewster Travel Canada

Tag 7/8 > Die Straße nach Jasper bietet sensationelle Ausblicke auf über 3.600 m hohe Gipfel. Für die Übernachtung empfehlen wir eine Auswahl an Campingplätzen. **338 km nach Jasper via Banff**
★ Besuchen Sie den Athabasca Gletscher: der meistbesuchte Gletscher auf dem amerikanischen Kontinent. Sie können den Gletscher entweder an Bord des Ice Explorer oder mit einem Guide auf einer Wanderung erkunden. Buchen Sie in Jasper unbedingt die Maligne Lake Kreuzfahrt, welche Sie nach Spirit Island – dem Juwel des Parks – bringt. Ein weltberühmtes Ziel, welches nur mit dem Boot zu erreichen ist.
☞ Jasper: <https://reservation.pc.gc.ca/Jasper>
☞ Hinton: www.koa.com/campgrounds/hinton

Tag 9 > Eine spektakuläre Fahrt führt Sie durch eine atemberaubende Landschaft entlang des Wells Gray Provincial Parks auf der rechten Seite und den Columbia Mountains auf der linken Seite. Wenn Sie gerne nah am Wells Gray Provincial Park übernachten möchten – der Park selbst hat nur 13 Stellplätze –, bietet sich der Helmcken



Routendetails

AB	Vancouver oder Calgary
DAUER	12 Tage
DISTANZ	1,987 km (1,235 Meilen)

Falls Logge & RV Park an. Hier erleben Sie echte Wildnis direkt am Eingang des Parks. **322 km bis nach Clearwater**
★ Besuchen Sie Clearwater; eine interessante Stadt am Eingang zum Wells Gray Provincial Park.
www.helmckenfalls.com

Tag 10/11 > 4 ½ Stunden Fahrt nach Vancouver zum Burnaby Cariboo. Wir empfehlen einen Aufenthalt von mehreren Nächten. Vom Campingplatz gelangen Sie jede halbe Stunde per Bus in die Stadt oder Sie laufen 15 Minuten zum Skytrain. Vancouver ist eine der schönsten Städte Nordamerikas und verdient ein bisschen Zeit entdeckt zu werden. **475 km bis nach Vancouver**
★ Besuchen Sie Stanley Park, das Harbour Centre, Granville Island, die Capilano Suspension Bridge, Grouse Mountain und so viel mehr...
www.bcrvpark.com

Tag 12 > Nach nur 24 km erreichen Sie die Cruise America Station, um Ihr Wohnmobil abzugeben.



Lake Peyto

VERLÄNGERUNG VANCOUVER ISLAND

Mit dieser Tour setzen Sie Ihrer Westkanada Reise noch das i-Tüpfelchen auf. In 6 Tagen bekommen Sie auf der Insel ein Gefühl für das Meer und für die Menschen, deren Leben davon bestimmt wird. Erkunden Sie Strände mit Robben und Seelöwen – vielleicht entdecken Sie Killerwale oder Delphine, die am Ufer in den Wellen spielen.



Fährverbindungen

Wir empfehlen Ihnen jegliche Fährverbindungen online vor Ihrem Urlaub zu buchen. Bitte buchen Sie immer für das größte Wohnmobil (C30 = 30 Fuß/ 9,14 m), auch wenn Sie bei uns ein Kleineres gebucht haben. Wenn wir Sie auf ein größeres Wohnmobil upgraden, wollen wir sicherstellen, dass Sie den Platz auf der Fähre auch haben.

Routenvorschlag

Tag 1 > Nachdem Sie sich über die Fahrzeiten informiert und Ihre Tsawwassen-Swartz Bay Ferry (www.bcferries.com and transcanadahighway.com/BC/Info-Ferries.htm) vorab gebucht haben, fahren Sie 90 Minuten über den Alaska Marine Highway. Sie kommen in Sannich auf South Vancouver Island an.

Der Salish Seaside RV Haven ist einzigartig in ganz Kanada. Er liegt direkt am Hafen und bietet atemberaubende Ausblicke auf Victoria. Ganzjährig geöffnet und mit „full service“ Stellplätzen liegt er zentral für Ausflüge in die Stadt. Alle Sehenswürdigkeiten sind in ca. 5 Minuten Autofahrt zu erreichen. **97 km nach Saanich**
★ Genießen Sie Victoria: Das Ufer, die Architektur, Meeresfrüchte und alles womit British Columbia Hauptstadt Sie sonst noch verzaubert.
<https://www.salishseasidervhaven.com/>



Tag 2 > Langsam steigt der Highway in Richtung Malahat Highlands an, die vulkanischen Ursprungs und heutzutage von 400 Jahre alten Douglas-Tannen bewachsen sind – Bäume, die zur Kolonialzeit überall in Victoria zu finden waren. Der Malahat Summit bietet eine Reihe von atemberaubenden Aussichtspunkten, von



Das Fairmont Empress Hotel, Inner Harbour, Victoria

denen aus man das Saanich Inlet, einen rückwärtsgerichteten Fjord, in Richtung des Gletscherflusses betrachten kann. Weiter Richtung Norden bietet sich bei Rosewell Creek die Möglichkeit den Highway 19 zu verlassen und auf 19a zu wechseln. Bis Campbell River führt die Strecke durch schöne Küstenlandschaften. Nach der kurzen Überfahrt auf der Campbell River-Quadra Island Fähre nach Quadra Island geht die Route weiter zum Ripple Rock RV Park at Browns Bay Resort. **290 km bis Campbell River** ★ Besuchen Sie die langen Sandstrände im Rath Trevor Beach Provincial Park. <http://www.brownsbayresort.com/rv-park/>

Tag 3 > Port Hardy liegt an der nordwestlichen Spitze von Vancouver Island und ist der Ort „wo der Highway aufhört und das Abenteuer beginnt“. Mit ein bisschen Glück entdecken Sie Killerwale oder Delphine. Von hier aus führen die Straßen nur in südöstlicher



Orca

Foto: Tourism British Columbia

Richtung weiter, also fahren Sie auf dem Highway 19 etwa 42 km zurück. 16 km abseits des Highways in Richtung Küste finden Sie Beaver Cove und dahinter Telegraph Cove. **314 km bis Telegraph, Cinklusive der Hin- und Rückfahrt nach Port Hardy** ★ Besuchen Sie den Cormorant Channel Provincial Park auf dem Weg zu Ihrem Campingplatz. <https://www.telegraphcove.ca/rv-park.html>

Tag 4 > Sie fahren den gleichen Weg zurück. Sollten Sie also etwas verpasst haben, bietet sich jetzt die Gelegenheit einen entsprechenden Stopp einzulegen. Einige der Parks entlang der Route vorbei an Campbell River sind Morton Lake, Elk Falls und Miracle Beach. Der Hauptteil der Strecke auf dem Highway zwischen Courtenay und Campbell River führt entlang der Qualicum Bucht, die reichhaltig an Meeresfrüchten ist. **298 km bis Qualicum Bay** ★ Besuchen Sie Little Qualicum Falls, vermutlich erwarten Sie hier keine Wasserfälle. www.resortbc.com

Tag 5 > Eine kurze Fahrt bringt Sie heute nach Nanaimo. Die Stadt bezaubert mit natürlicher Schönheit – dank ihrer Lage zwischen Mount Benson und der Strait of Georgia. Kulturell wird in der Kunst- und Musikszene jeden Tag etwas geboten. Historisch Interessierte zieht es in Nanaimos Altstadt mit vielen



Foto: Tourism British Columbia

Routendetails

AB	Vancouver
DAUER	6 Tage
DISTANZ	1,185 km (736 Meilen)



historischen Gebäuden. Shoppingmöglichkeiten, Geschäfte, Restaurants und Museen gibt es in der Stadt reichlich. **89 km bis Living Forest in Nanaimo** ★ Besuchen Sie die alte Festung The Bastion und machen Sie einen kleinen Stopp im historischen Palace Hotel. www.campingbc.com

Tag 6 > Die Horseshoe Bay - Departure Bay Fähre (www.bcferries.com) befindet sich 10 Minuten von Ihrem Campingplatz entfernt. Wir empfehlen die Buchung des Early Bird Departure Specials, damit Sie Ihr Wohnmobil erst am Nachmittag abgeben müssen. Alternativ verbringen Sie noch ein paar Nächte am Burnaby Cariboo Campground.

ALBERTA'S ROCKIES UND RODEO-ABENTEUER

Die Provinz Alberta ist in der ganzen Welt als Heimat der berühmten kanadischen Rocky Mountains bekannt und steht für schroffe Gipfel und schimmernde Gletscherseen. Doch wenn Sie sich von dieser Bergwelt entfernen, werden Sie feststellen, dass sie eine reiche Geschichte, coole Städte und einige der größten Festivals der Welt zu bieten hat.



Routenvorschlag

Tag 1 > Mit Ihrem Cruise Canada Wohnmobil fahren Sie auf dem Highway 22 (auch bekannt als "Cowboy Trail") in Richtung Südwesten in eine Cowboy Hochburg. Bei der Bar U Ranch National Historic Site erfahren Sie wie Cowboys auf dieser immer noch intakten Ranch leben und arbeiten. 📍 109 km zur Bar U Ranch ★ Lernen Sie einen Ochsen anzuseilen, ein Pferd zu satteln, Bannock-Brot zu backen, Zügel zu reparieren oder Cowboy-Kaffee auf einem Feuer zu kochen. 🌐 <https://parks.canada.ca/lhn-nhs/ab/baru>

Tag 2 > Je nach Möglichkeit können Sie die Bar U Ranch und ihre zahlreichen Aktivitäten noch etwas erkunden, bevor Sie nach Osten durch die Prärie von Alberta zum Dinosaur Provincial Park fahren. In dieser atemberaubenden Landschaft finden sich einige der größten Fossilienvorkommen der Erde. 📍 245 km bis zum Dinosaur Provincial Park ★ Im Besucherzentrum können Sie Fossilien sehen und etwas über die Geologie und Naturgeschichte erfahren. 🌐 <https://albertaparks.ca/parks/south/dinosaur-pp/information-facilities/camping/dinosaur/>

Tag 3 > Passend zum Dinosaurier-Thema fahren Sie heute 2 Stunden in den Norden nach Drumheller, der angeblichen "Dinosaurierhauptstadt der Welt". Bevor Sie in Drumheller ankommen, sollten Sie einen kurzen Abstecher zum Horseshoe Canyon mit einer tollen Aussicht auf die Canadian



Spirit Island

Badlands machen. 📍 169 km bis Drumheller ★ Im Royal Tyrell Museum sind einige der beeindruckendsten prähistorischen Exemplare ausgestellt. 🌐 <https://www.camprivergrove.com>

Tag 4/5 > Nach einer langen Fahrt durch die weiten Prärien von Alberta können Sie die Hauptstadt der Region, Edmonton, erkunden. Die Stadt besticht mit schicken, gehobenen Restaurants und ausgezeichneten Museen. Zu einem Besuch gehört auch ein Abstecher in die West Edmonton Mall, das größte Einkaufszentrum Nordamerikas. 📍 265 km nach Edmonton ★ Verbringen Sie Zeit im Royal Alberta Museum mit einer riesigen Sammlung von Artefakten und interaktiven Exponaten. 🌐 <https://glowingembersrvpark.com/>

Tag 6 > Heute geht es auf dem Yellowhead Highway nach Westen. Halten Sie Ihre Augen offen und Ihre Kameras bereit, denn große Wildtiere wie Elche und Bären werden regelmäßig direkt an der Hauptstraße gesichtet. Ihr vorgeschlagener Zwischenstopp für die Nacht ist die Stadt Hinton mit vielen Annehmlichkeiten. 📍 288 km bis Hinton ★ Im Lois Hole Provincial Park nahe Edmonton gibt es eine große Anzahl von Wasser- und Küstenvögeln. 🌐 <https://koa.com/campgrounds/hinton/>

Tag 7/8 > Nicht lange nach dem Verlassen der Stadt erblicken Sie wie aus dem Nichts die mächtigen kanadischen Rockies. Bevor Sie in Jasper ankommen, sollten Sie einen Abstecher zu den Miette Hot Springs machen - mit 37°C die heißesten der Rockies. Übernachten Sie auf dem renovierten Whistler Campground. 📍 80 km nach Jasper ★ Machen Sie eine Bootsfahrt auf dem Maligne Lake zur Spirit Island, eine der berühmtesten Sehenswürdigkeiten Kanadas. Fahren Sie mit der Jasper Skytram auf den Gipfel des Whistlers Mountain. 🌐 <https://www.pc.gc.ca/en/pn-np/ab/jasper/activ/passez-stay/camping/whistlers>



The Hoodoos of Drumheller Valley

Tag 9/10/11 > Heute fahren Sie auf dem Icefields Parkway - eine der atemberaubendsten Bergrouen der Welt. Dieser Straßenabschnitt von Jasper über Lake Louise nach Banff schlängelt sich durch das Herz der kanadischen Rockies entlang von Gletschern, schwindelerregenden Berggipfeln und Wäldern. 📍 285 km bis Banff ★ Halten Sie am Bow Summit und am Peyto Lake für wundervolle Ausblicke. Besuchen Sie den Athabasca-Gletscher: Sie können an Bord eines Ice Explorers auf den Gletscher fahren oder eine geführte Wanderung auf dem Eis unternehmen. 🌐 <https://www.pc.gc.ca/en/pn-np/ab/banff/activ/camping>

Calgary Stampede

Calgary Stampede - die "Greatest Outdoor Show on Earth" ist eine fantastische Ergänzung vor oder nach dieser Route. Es ist Nordamerikas größtes und bestes Rodeo und bietet eine Fülle von Attraktionen und Aktivitäten für die ganze Familie, darunter Fahrgeschäfte, Country-Livemusik und aufregende Chuck-Wagon-Rennen.

Ihr Cruise Canada Wohnmobil ermöglicht es die Stampede zu einem viel geringeren Preis als andere Unterkunftsmöglichkeiten zu erleben. Einige Wohnmobilmobilparks in der Umgebung bieten gegen eine geringe Gebühr einen Shuttle-Service zur



Routendetails

AB	Calgary
DAUER	12 Tage
DISTANZ	1,561 km (970 Meilen)

Tag 12 > Verlassen Sie die Rocky Mountains und fahren Sie 90 Minuten/120 km zurück zum Cruise Canada Station in Calgary.

Stampede an. Alternativ können Sie bei einigen Einkaufszentren kostenlos auf dem Parkplatz parken, müssen sich aber vorher anmelden.

Informationen zu Eintrittskarten, Pässen und Parkplätzen finden Sie auf der Website der Calgary Stampede <https://www.calgarystampede.com/stampede>



Chuckwagon Racing during Rangeland Derby

Foto: Travel Alberta

DAS MARITIME KANADA

Besuchen Sie die Juwelen Kanadas, bestehend aus den drei Provinzen New Brunswick, Nova Scotia und Prince Edward Island. Jede dieser Provinzen hat ihre eigene kulturelle Identität und alle sind berühmt für ihre wundervollen Küstenlandschaften, charmanten Leuchttürme und Walbeobachtungen.

Routenvorschlag

Tag 1 > Erkunden Sie ein paar Tage Halifax (inklusive des Maritime Museum of the Atlantic mit Artefakten der Titanic) und übernehmen Sie dann Ihr Wohnmobil an der Cruise Canada Vermietstation in Halifax. Auf einer gemütlichen Fahrt mit spektakulären Ausblicken auf den Ozean geht es an der Küste entlang. Die charmanten Küstenorte Peggy's Cove, Chester & Mahone Bay sind lohnenswerte Stopps, bevor es weiter nach Lunenburg geht - von der UNESCO als Welterbe ausgezeichnet. **95 km bis Lunenburg** ★ Vergessen Sie nicht Ihre Kamera - der Peggy's Cove Leuchtturm ist der am meisten fotografierte Leuchtturm in Kanada!

📄 <https://www.campinlunenburg.ca/>

Tag 2 > Erkunden Sie das Städtchen vom Wasser bei einer kleinen Hafenumfahrt. Am Nachmittag geht es entlang der Südküste weiter, bevor die Reise ins Inland zum Kejimikujik Nationalpark führt. **115 km bis zum Kejimikujik National Park** ★ Besuchen Sie in Lunenburg das Fischereimuseum des Atlantik und lernen Sie die Bedeutung der Stadt während des Fischereibooms kennen. 📄 <https://goo.gl/v9om4a>

Tag 3/4 > Verbringen Sie den Tag im Nationalpark - von Kanu fahren über Wandern bis Radfahren. Am späten Nachmittag fahren Sie weiter in Richtung Digby Neck, um mit etwas Glück die Wale in der Bay of Fundy zu beobachten. **105 km bis Digby** ★ Besuchen Sie


Brier Island via 2 Kabel-Fähren und lassen Sie sich davon überzeugen, wer die wahren Giganten des Ozeans sind! 📄 www.jaggarpoint.ca/

Tag 5/6 > Heute Morgen nehmen Sie die Bay Ferry hinüber in die benachbarte Provinz New Brunswick. Entlang der Küste geht es zum Fundy Trail Parkway. Atemberaubende Ausblicke sowie eine reichhaltige Flora und Fauna erwarten Sie in diesem Paradies an der Küste von New Brunswicks Bay of Fundy - eines der marine Weltwunder. Von dort geht es dann noch ein Stück weiter. **205 km zum Fundy Nationalpark** ★ Besuchen Sie einen der Aussichtspunkte, um einen Blick auf Wale zu erhaschen. Das Besucherzentrum am Big Salmon River ist einen Besuch wert! 📄 www.pc.gc.ca/pn-np/nb/fundy/activ/camping.aspx

Tag 7/8 > In Hopewell Rocks werden die Gezeiten der Ozeane untersucht und die weltweit höchsten Tiden sprünge erfasst. Sie können auf dem Meeresboden der Bay of Fundy spazieren. Die Anziehungskräfte von Sonne und Mond verursachen Tiden von bis zu 15 m Unterschied und das zwei Mal - jeden Tag! Lassen Sie den heutigen Tag im Kouchibouguac Nationalpark ausklingen; einem faszinierenden Mosaik aus Mooren, Salzwiesen, Tideflüssen, sprudelnden Süßwassersystemen, geschützten Lagunen, Feldern und hohen Wäldern. **215 km bis Kouchibouguac** ★ Überprüfen Sie die Gezeitentabelle auf



Leuchtturm auf Prince Edward Island



Hopewell Rocks bei Ebbe, Fundy Bay



der Website von Hopewell Rocks - spazieren Sie auf dem Meeresboden und/oder paddeln Sie mit dem Kajak um die Felsen. 📄 www.pc.gc.ca/pn-np/nb/kouchibouguac/index.aspx

Tag 9/10 > Heute überqueren Sie die Confederation Bridge und erreichen Prince Edward Island, die Heimat von „Anne of Green Gables“. Genießen Sie die Fahrt auf einer der drei deutlich ausgeschilderten (touristischen) Küstenstraßen und entdecken neben der wunderschönen Landschaft einige der Leuchttürme, für die die Insel so bekannt ist - immerhin stehen hier ungefähr 50! **235 km bis Charlotte Town** ★ Besuchen Sie Green Gables Heritage Place in Cavendish. 📄 www.koa.com/campgrounds/cornwall/

Tag 11 > Heute erreichen Sie per Fähre die Stadt Pictou, die als Geburtsort von Nova Scotia bekannt ist. Nach dem Mittagessen geht die Fahrt nach Norden bis Cape Breton Island und dann schließlich zum Lake Ainslie. **250 km bis zum East Lake Ainslie** ★ Besuchen Sie das Hector Heritage Center mit einer exakten Nachbildung des Schiffes Hector, welches die ersten schottischen Siedler nach Nova Scotia brachte. 📄 www.mackinnonscampground.ca/

Tag 12/13 > Ein kleiner Umweg zur Küstenstadt Inverness lohnt sich - bekannt für warme Gewässer und die Tränen der Meerjungfrauen (farbiges Glas, das hier an die Küste gespült

Routendetails

AB	Halifax
DAUER	15 Tage
DISTANZ	1,800 km (1,120 Meilen)

wird). Weiter geht es Richtung Norden nach Margaree Harbour, wo Sie auf den berühmten Cabot Trail stoßen - eine atemberaubende Fahrtstrecke an zwei Küsten entlang (Golf von St. Lawrence und dem Atlantik), vom Meeresspiegel bis auf fast 1.000 m durch einen Nationalpark. **125 km bis Ingonish**. 📄 <https://goo.gl/6gVefi>

Tag 14 > Heute steht Ihnen eine lange Fahrt bevor und die letzte Chance den Reiz der Ostküste zu genießen. Statten Sie Martinique Beach noch einen Besuch ab, bevor Sie nach Halifax weiterfahren. **455 km nach Halifax**. 📄 www.koa.com/campgrounds/halifax/

Tag 15 > Sie verbringen die Nacht auf dem KOA Campingplatz, wo sich auch die Cruise Canada Vermietstation befindet. Packen Sie heute Morgen in Ruhe.



Großes Bild: Kouchibouguac Nationalpark



Hümmer - Schmaus



Fundy National Park of Canada

KLASSISCHES ONTARIO

Städte versus Natur - entdecken Sie Ontarios Vielfalt an pulsierenden Städten bis hin zu atemberaubenden Landschaften, historische Sehenswürdigkeiten und Highlights wie die einzigartigen Niagarafälle - alles vereint auf dieser Route. Zu Gast bei Harvest Hosts werden Ihnen die Gastgeber gerne ihre großartige Provinz zeigen.

Routenvorschlag

Tag 1/2 > Von der Cruise America Vermietstation in Toronto erreichen Sie in nur zwei Stunden Fahrt die tosenden Niagarafälle. Bestaunen Sie die Wasserfälle von unterschiedlichen Blickwinkeln. Die ultimative Vogelperspektive bekommen Sie bei einem Helikopterflug. Ihre erste Station der **Harvest Hosts** ist das reizende **Marynissen Estates**, das auf halbem Weg zwischen der schönen Seestadt Niagara-by-the-Lake und Niagara Falls liegt. **129 km bis Marynissen Estates** ★ Werfen Sie einen Blick hinter die Wasserfälle oder erleben Sie das wirbelnde Wasser hautnah bei einer Bootsfahrt. <https://membership.harvesthosts.com/member/host/profile/marynissen-estates/#>

Tag 3/4 > Heute geht es nach Blue Mountain. Ihre nächste Anlaufstelle ist das Wasaga Pines Resort an der zerklüfteten Küste der Georgian Bay. Wasaga Beach ist der längste Süßwasserstrand der Welt und das Resort liegt nur wenige Minuten entfernt - Badesachen nicht vergessen! Das kristallklare Wasser der Georgian Bay lädt zu Wassersportaktivitäten wie Kajak fahren oder Wracktauchen ein! **257 km bis zum Wasaga Pines Resort** ★ Besuchen Sie in der Nähe das Blue Mountain Resort mit vielen Outdoor Aktivitäten. <https://goo.gl/YG1GgJ>

Tag 5/6 > Weiter geht es durch Ontarios Muskoka Region - bekannt für glitzernden Seen, dramatische

Landschaft und malerische Städte. Richtung Nordosten erreichen Sie den berühmten Algonquin Provincial Park. Ihr Zuhause für die nächsten Nächte - der Algonquin Trails Campground außerhalb des Parks - ist eine wunderschöne typisch kanadische Location inmitten von hohen Pinien. Der Park bietet Wander- und Kanu-Routen in allen Schwierigkeitsgraden. Halten Sie die Augen für die Tierwelt offen, denn die zeigt sich oft - Kamera nicht vergessen! **177 km bis zum Algonquin Provincial Park** ★ Eine Kreuzfahrt auf dem ältesten fahrenden Dampfschiff der Welt, RMS Segwun bietet sich an. <https://www.algonquinpines.ca/>

Tag 7/8 > Heute reisen Sie nach Osten bis zur pulsierenden Stadt Ottawa, Kanadas Bundeshauptstadt. In der Nähe von Forester Falls werden Wildwasser-Rafting Touren angeboten. Planen Sie einen ganzen Tag für die vielen kulturellen und historischen Sehenswürdigkeiten, Galerien und Museen. Genießen Sie eine Boots- oder Fahrradtour oder einen Spaziergang entlang des Rideau-Kanals - heutiges UNESCO-Welterbe. **322 km bis zum Poplar Grove Campingplatz** ★ Verpassen Sie das Canadian Museum of Civilization und die National Gallery of Canada nicht. www.ottawapoplargrovecamp.com

Tag 9 > Heute geht es Richtung Süden entlang der Rideau Heritage Route zu den 1.000 Islands. Auf der Strecke befinden sich viele reizvolle kleine Städte und historische Schleusen, die zu kurzen



Parliament Hill, Ottawa



Pausen einladen. Es ist ein Paradies für Bootsfahrten, Tauchen, Segeln, Kajak fahren uvm. Entdecken Sie die atemberaubende Schönheit der 1.000 Islands auf einer Kreuzfahrt, bei der Sie an bewaldeten Inseln, prunkvollen Häusern am Wasser und malerischen Insel-Cottages vorbeikommen. Hier ist Ihr zweiter **Harvest Hosts** Aufenthalt bei der **Arbru Solar Brewery**, die in der Region für ihr gutes Bier und ihre fantastische Pizza bekannt ist! **112 km bis zum Arbru Solar Brewery** ★ Stoppen Sie bei Fort Henry für das ultimative Erlebnis kanadischer Geschichte. <https://membership.harvesthosts.com/member/host/profile/arbru-solar-brewery>

Tag 10 > Die letzte Etappe Ihres Abenteuers führt Sie entlang des Ufers des Lake Ontario in Richtung Westen zurück nach Toronto. Für Ihre letzte Nacht im Wohnmobil empfehlen wir einen weiteren Aufenthalt bei den **Harvest Hosts** - die wunderbare **Handsome Jack's Farm** in Kawartha Lakes. **306 km zur Handsome Jack's Farm** ★ Wenn es Ihre Zeit erlaubt, lohnt sich ein Abstecher entlang des Taste Trail. Hier befindet sich auch einer von Kanadas schönsten Stränden im Sandbanks Provincial Park. <https://membership.harvesthosts.com/member/host/profile/handsome-jacks-farm>

Tag 11 > Heute sind es ca. 129 km bis zur Cruise Canada Vermietstation in



Aerial view of Niagara Falls



Algonquin Park

Routendetails

AB	Toronto
DAUER	11 Tage
DISTANZ	1,432 km (890 Meilen)



Harvest Hosts ist eine Camping-Mitgliedschaft und bietet unbegrenzte Übernachtungen bei mehr als 4.000 Weingütern, Brauereien, Brennereien, Farmen und Attraktionen in Nordamerika, ohne dass Campinggebühren anfallen. Anstatt Campinggebühren zu zahlen, werden die Mitglieder gebeten ihren Gastgeber und dessen Unternehmen zu unterstützen. Bitte beachten Sie, dass alle Harvest Hosts-Weblinks auf dieser Reiseroute vollständig angezeigt werden und Details zur Buchung enthalten, sobald die Mitgliedschaft erworben wurde. Neue Harvest Hosts-Kunden können den Code **CRUISE20** verwenden, um **20% Rabatt** auf das erste Jahr ihrer Mitgliedschaft zu erhalten. harvesthosts.com

Bolton. Verlängern Sie doch Ihren Aufenthalt in Toronto ein paar Tage, um die Stadt wirklich erleben zu können. ★ Trauen Sie sich auf den EdgeWalk für den ultimativen Adrenalinkick! 356 m über dem Boden laufen Sie um den CN Tower herum.

KLASSISCHES QUÉBEC

Die größte Provinz Kanadas ist für ihre einzigartigen Städte Montreal und Québec bekannt – geschichtsträchtig vereinen sie gallischen Charme mit ganzjährig stattfindenden Festivals. Die Tour „Klassisches Québec“ stellt Ihnen die weniger bekannten Sehenswürdigkeiten vor – spektakuläre Landschaften, Begegnungen mit Wildtieren und einzigartige Erlebnisse.



Routenvorschlag

Tag 1/2 > Von der Cruise Canada Vermietstation in Montreal fahren Sie bis zum Mont-Tremblant Nationalpark – ein idealer Ausgangspunkt für diese Reise. Ihre Basis ist für zwei Tage der Lac Monroe Campingplatz, wo viele Aktivitäten auf Sie warten: Fischen, Wandern und die einzigartige „Via Ferrata du Diable“, ein Weg, der es Besuchern erlaubt eine steile Felswand zu begehen. **145 km bis zum Mont-Tremblant Nationalpark** ★ Besuchen Sie die quirlige Stadt Saint-Sauveur mit vielen Restaurants, Einkaufszentren und einem Wasserpark. www.sepaq.com/pq/mot/

Tag 3 > Heute erreichen Sie auf einer landschaftlich reizvollen Fahrt durch unberührte Natur entlang den Landstraßen 125 und 347 die Lanaudière Region. Entspannen Sie am Nachmittag auf dem Campingplatz am See.

137 km bis Mandeville
★ Ein einmaliges Erlebnis am Mont-Tremblant ist ein Hubschrauberrundflug über Québecs riesige und unberührte Wälder. www.campinglabaie.com

Tag 4/5 > La Mauricie Nationalpark ist ein weiterer außergewöhnlicher Ort, um für ein paar Tage die Natur Québecs zu erleben. Ein Highlight ist der Ausflug zu Fuß und mit dem Kanu zu den Waber Falls – picknicken und baden Sie an einem der schönsten Wasserfälle des Parks. **121 km bis Rivière Matawin**
★ Entdecken Sie den Park mit dem Rabaska Kanu. Das traditionelle Verkehrsmittel der Coureurs des Bois



Via Ferrata at Cap Jaseux, Saguenay

Foto: Charles-David Robitaille



Jacques Cartier NP

Foto: Jean-Pierre Huard

(Französisch-Kanadische Pelzhändler) ist 8 m lang und fasst 10 Personen.

www.centredaventuremattawin.ca

Tag 6 > Über Nebenstraßen erreichen Sie heute eines von Québecs Naturwundern: den Lac Saint-Jean. Der riesige See bietet herrlich warmes Wasser, wunderbare Sandstrände und die atemberaubende Küste des Pointe-Taillon Nationalparks. **274 km bis nach Saint-Henri-de-Taillon** ★ Erkunden Sie per Fahrrad auf der geteerten Véloroute des Bleuets (Blueberry Cycle Route) das Ufer des Lac Saint-Jean.

www.campingbelley.com/ (nur auf Französisch) or www.damenterre.qc.ca/index

Tag 7 > Der südlichste Fjord Nordamerikas – der Saguenay Fjord – bietet sensationelle Möglichkeiten für Wanderungen. Das schöne Dorf Sainte-Rose-du-Nord verzaubert mit herrlichen Ausblicken. Lassen Sie sich einen ganzen



Quebec City

Foto: Claude Bouchard

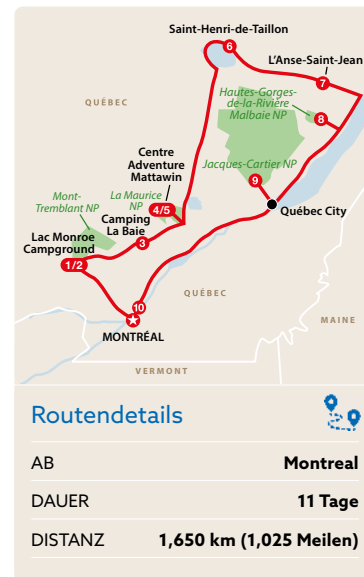
Tag Zeit für die hier angebotenen Aktivitäten wie Segeln, Bootsfahrten oder Kajak fahren. Vielleicht entdecken Sie einen der weißen Beluga-Wale, die im Fjord beheimatet sind. **153 km bis nach L'Anse-Saint-Jean** ★ Besuchen Sie den Parc Aventure Cap Jaseux, um den Fjord von einem Hochseilgarten aus oder der Via Ferrata zu erleben.

www.camping4chemins.qc.ca/ (nur auf Französisch)

Tag 8 > Richtung Süden geht es in die Charlevoix Region, wo sich die höchsten Felswände östlich der kanadischen Rockies erheben. Die Wanderung auf den majestätischen Acropole auf dem Draveurs Trail im Hautes-Gorges-de-la-Rivière-Malbaie Nationalpark ist ein Highlight. **169 km bis zum Nationalpark Hautes-Gorges-de-la-Rivière-Malbaie** National Park ★ Es lohnt sich ein Stopp in Saint-Aimé-des-Lacs, um Schwarzbären zu beobachten.

www.sepaq.com/pq/hgo/

Tag 9 > Entdecken Sie das Herz des Charlevoix auf der Route des Saveurs, eine kulinarische Reiseroute, die die vielen gastronomischen Highlights der Gegend hervorhebt. Ziel ist heute der Jacques-Cartier-Nationalpark, einer der spektakulärsten Parks von Québec. **241 km bis zum Jacques-Cartier**



Nationalpark ★ Besuchen Sie das Wendake Hurons Village und erfahren Sie mehr über das Volk der First Nations. www.sepaq.com/pq/jac/

Tag 10 > Erkunden Sie Québec City. Die charmanteste Stadt Nordamerikas ist auch die einzige noch von einer Mauer umgebene Stadt nördlich von Mexiko. Innerhalb der Stadtmauer erwarten Sie pittoreske kopfsteingepflasterte Straßen, gemütliche Bistros, ungewöhnliche Boutiquen und historische Sehenswürdigkeiten. **346 km bis nach Montréal, via Québec City** ★ Besuchen Sie die Place Royale, die Zitadelle und die Festungen. www.koa.com/campgrounds/montreal-south/

Tag 11 > Nach dem Frühstück geht es zur 64 km entfernten Cruise Canada Vermietstation in Montréal für die Abgabe Ihres Wohnmobils. Sollte es Ihr Zeitplan erlauben, verlängern Sie Ihre Reise durch Québec und besuchen Sie die Gaspésie Peninsula.

CRUISE
AMERICA

CRUISE
CANADA

